

E. DOKLADY

Generální projektant:



PRODIN A.S.
JIRÁSKOVA 169
530 02 PARDUBICE

WWW.PRODIN.CZ
DIČ: CZ25292161
IČO: 25292161

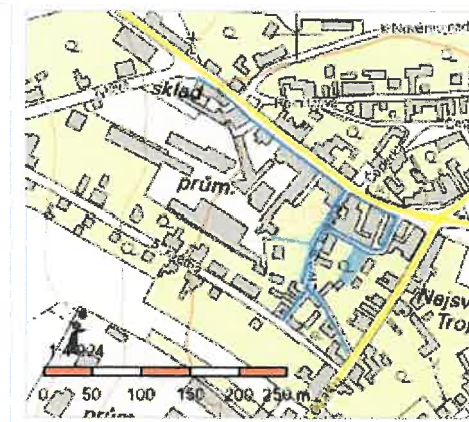
Zpracovatel dílčí části dokumentace:

Souřadnicový systém S-JTSK, Výškový systém Bpv

| | | | | |
|---|---|------------------------------------|--|------------|
| Vypracoval: Ing. Lucie Křemenáková | Zodp. projektant: Ing. Michal Hornýš | Kontroloval: Ing. Michal Hornýš | | |
| Kraj: Pardubický | Traťový úsek/Obec: Chrast | | | |
| Investor Město Chrast, Správa a údržba silnic Pardubického kraje | | | | |
| Akce: Okružní křižovatka II/355 a II/358 Chrast | | | | |
| Obsah výkresu: DOKLADOVÁ ČÁST | | | E-mail: lucie.kremenakova@prodin.cz | |
| | | | Datum 04/2020 | |
| | | | Stupeň PD: PDPS | |
| | | | Č. zakázky 3110-19-159 | |
| | | | Změna | Č. kopie |
| | | | Měřítko | |
| | | | Část dokumentace E | Č. výkresu |

Informace o pozemku

| | |
|---------------------------|-------------------------------------|
| Parcelní číslo: | 992/49 |
| Obec: | Chrast [571539] |
| Katastrální území: | Chrast [653799] |
| Číslo LV: | 10001 |
| Výměra [m ²]: | 3074 |
| Typ parcely: | Parcela katastru nemovitostí |
| Mapový list: | DKM |
| Určení výměry: | Graficky nebo v digitalizované mapě |
| Způsob využití: | ostatní komunikace |
| Druh pozemku: | ostatní plocha |



Vlastníci, jiní oprávnění

| Vlastnické právo | Podíl |
|---------------------------------------|-------|
| Město Chrast, Náměstí 1, 53851 Chrast | |

Způsob ochrany nemovitosti

| Název |
|--|
| pam. zóna - budova, pozemek v památkové zóně |

Seznam BPEJ

Parcela nemá evidované BPEJ.

Omezení vlastnického práva

| Typ |
|-------------------------------|
| Věcné břemeno (podle listiny) |

Jiné zápisy

Nejsou evidovány žádné jiné zápisy.

Řízení, v rámci kterých byl k nemovitosti zapsán cenový údaj

Nemovitost je v územním obvodu, kde státní správu katastru nemovitostí ČR vykonává [Katastrální úřad pro Pardubický kraj, Katastrální pracoviště Chrudim](#)

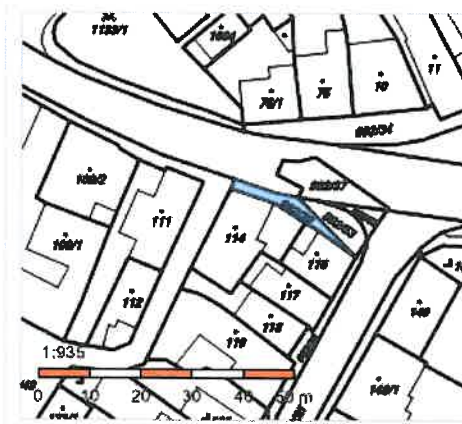
Zobrazené údaje mají informativní charakter. Platnost k 12.02.2020 08:00:00.

© 2004 - 2020 [Český úřad zeměměřický a katastrální](#), Pod sídlištěm 1800/9, Kobyličky, 18211 Praha 8
Podání určená katastrálním úřadům a pracovištím zasílejte přímo na [jejich e-mail adresu](#).

Verze aplikace: 5.6.0 build 0

Informace o pozemku

| | |
|---------------------------|---------------------------------|
| Parcelní číslo: | 992/39 |
| Obec: | Chrast [571539] |
| Katastrální území: | Chrast [653799] |
| Číslo LV: | 1200 |
| Výměra [m ²]: | 52 |
| Typ parcely: | Parcela katastru nemovitostí |
| Mapový list: | DKM |
| Určení výměry: | Ze souřadnic v S-JTSK |
| Způsob využití: | ostatní komunikace |
| Druh pozemku: | ostatní plocha |



Vlastníci, jiní oprávnění

Vlastnické právo

Podíl

Hášek Josef, Komenského 60, Chrudim I, 53701 Chrudim

Způsob ochrany nemovitosti

Nejsou evidovány žádné způsoby ochrany.

Seznam BPEJ

Parcela nemá evidované BPEJ.

Omezení vlastnického práva

Typ

Věcné břemeno (podle listiny)

Jiné zápisy

Typ

Změna číslování parcel

Řízení, v rámci kterých byl k nemovitosti zapsán cenový údaj

Nemovitost je v územním obvodu, kde státní správu katastru nemovitostí ČR vykonává [Katastrální úřad pro Pardubický kraj, Katastrální pracoviště Chrudim](#)

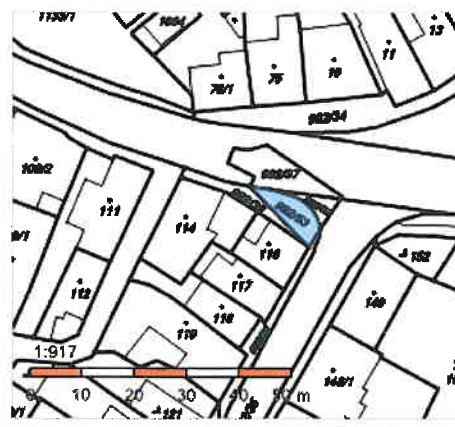
Zobrazené údaje mají informativní charakter. Platnost k 12.02.2020 10:00:01.

© 2004 - 2020 [Český úřad zeměměřický a katastrální](#), Pod sídlištěm 1800/9, Kobylisy, 18211 Praha 8
Podání určená katastrálním úřadům a pracovištím zasílejte přímo na [jejich e-mail adresu](#).

Verze aplikace: 5.6.0 build 0

Informace o pozemku

| | |
|---------------------------|---------------------------------|
| Parcelní číslo: | 992/53 |
| Obec: | Chrast [571539] |
| Katastrální území: | Chrast [653799] |
| Číslo LV: | 10002 |
| Výměra [m ²]: | 61 |
| Typ parcely: | Parcela katastru nemovitostí |
| Mapový list: | DKM |
| Určení výměry: | Ze souřadnic v S-JTSK |
| Způsob využití: | ostatní komunikace |
| Druh pozemku: | ostatní plocha |



Vlastníci, jiní oprávnění

| | |
|--|-------|
| Vlastnické právo | Podíl |
| Česká republika, | |
| Příslušnost hospodařit s majetkem státu | Podíl |
| Státní pozemkový úřad, Husinecká 1024/11a, Žižkov, 13000 Praha 3 | |

Způsob ochrany nemovitosti

Nejsou evidovány žádné způsoby ochrany.

Seznam BPEJ

Parcela nemá evidované BPEJ.

Omezení vlastnického práva

| |
|-------------------------------|
| Typ |
| Věcné břemeno (podle listiny) |

Jiné zápisy

Nejsou evidovány žádné jiné zápisy.

Řízení, v rámci kterých byl k nemovitosti zapsán cenový údaj

Nemovitost je v územním obvodu, kde státní správu katastru nemovitostí ČR vykonává [Katastrální úřad pro Pardubický kraj, Katastrální pracoviště Chrudim](#)

Zobrazené údaje mají informativní charakter. Platnost k 12.02.2020 10:00:01.

Informace o pozemku

| | |
|---------------------------|-------------------------------------|
| Parcelní číslo: | 992/30 |
| Obec: | Chrast [571539] |
| Katastrální území: | Chrast [653799] |
| Číslo LV: | 10001 |
| Výměra [m ²]: | 203 |
| Typ parcely: | Parcela katastru nemovitostí |
| Mapový list: | DKM |
| Určení výměry: | Graficky nebo v digitalizované mapě |
| Způsob využití: | ostatní komunikace |
| Druh pozemku: | ostatní plocha |



Vlastníci, jiní oprávnění

Vlastnické právo

Podíl

Město Chrast, Náměstí 1, 53851 Chrast

Způsob ochrany nemovitosti

Název

pam. zóna - budova, pozemek v památkové zóně

Seznam BPEJ

Parcela nemá evidované BPEJ.

Omezení vlastnického práva

Typ

Věcné břemeno (podle listiny)

Jiné zápisy

Typ

Změna číslování parcel

Řízení, v rámci kterých byl k nemovitosti zapsán cenový údaj

Nemovitost je v územním obvodu, kde státní správu katastru nemovitostí ČR vykonává [Katastrální úřad pro Pardubický kraj, Katastrální pracoviště Chrudim](#)

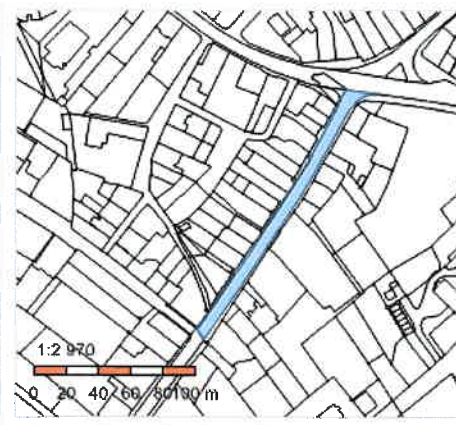
Zobrazené údaje mají informativní charakter. Platnost k 12.02.2020 10:00:01.

© 2004 - 2020 [Český úřad zeměměřický a katastrální](#), Pod sídlištěm 1800/9, Kobylisy, 18211 Praha 8
Podání určená katastrálním úřadům a pracovištím zasílejte přímo na [jejich e-mail adresu](#).

Verze aplikace: 5.6.0 build 0

Informace o pozemku

| | |
|---------------------------|-------------------------------------|
| Parcelní číslo: | 992/35 |
| Obec: | Chrast [571539] |
| Katastrální území: | Chrast [653799] |
| Číslo LV: | 932 |
| Výměra [m ²]: | 1299 |
| Typ parcely: | Parcela katastru nemovitostí |
| Mapový list: | DKM |
| Určení výměry: | Graficky nebo v digitalizované mapě |
| Způsob využití: | silnice |
| Druh pozemku: | ostatní plocha |



Vlastníci, jiní oprávnění

| | |
|---|-------|
| Vlastnické právo | Podíl |
| Pardubický kraj, Komenského náměstí 125, Pardubice-Staré Město, 53002 Pardubice | |
| Hospodaření se svěřeným majetkem kraje | Podíl |
| Správa a údržba silnic Pardubického kraje, Doubravice 98, 53353 Pardubice | |

Způsob ochrany nemovitosti

| |
|--|
| Název |
| pam. zóna - budova, pozemek v památkové zóně |

Seznam BPEJ

Parcela nemá evidované BPEJ.

Omezení vlastnického práva

| |
|-------------------------------|
| Typ |
| Věcné břemeno (podle listiny) |

Jiné zápisy

Nejsou evidovány žádné jiné zápisy.

Řízení, v rámci kterých byl k nemovitosti zapsán cenový údaj

Nemovitost je v územním obvodu, kde státní správu katastru nemovitostí ČR vykonává [Katastrální úřad pro Pardubický kraj, Katastrální pracoviště Chrudim](#)

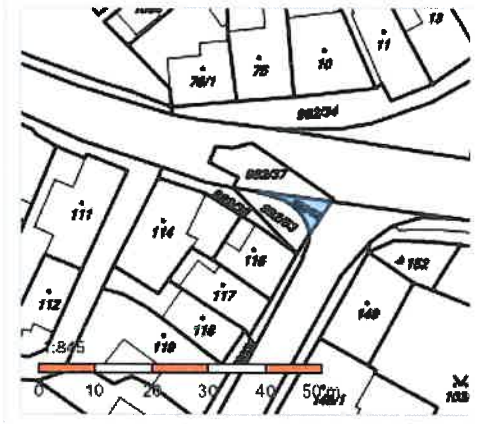
Zobrazené údaje mají informativní charakter. Platnost k 12.02.2020 10:00:01.

© 2004 - 2020 [Český úřad zeměměřický a katastrální](#), Pod sídlištěm 1800/9, Kobylisy, 18211 Praha 8
Podání určená katastrálním úřadům a pracovištím zasílejte přímo na [jejich e-mail adresu](#).

Verze aplikace: 5.6.0 build 0

Informace o pozemku

| | |
|---------------------------|-------------------------------------|
| Parcelní číslo: | 992/52 |
| Obec: | Chrást [571539] |
| Katastrální území: | Chrást [653799] |
| Číslo LV: | 932 |
| Výměra [m ²]: | 26 |
| Typ parcely: | Parcela katastru nemovitostí |
| Mapový list: | DKM |
| Určení výměry: | Graficky nebo v digitalizované mapě |
| Způsob využití: | silnice |
| Druh pozemku: | ostatní plocha |



Vlastníci, jiní oprávnění

| | |
|---|--------------|
| Vlastnické právo | Podíl |
| Pardubický kraj, Komenského náměstí 125, Pardubice-Staré Město, 53002 Pardubice | |
| Hospodaření se svěřeným majetkem kraje | Podíl |
| Správa a údržba silnic Pardubického kraje, Doubravice 98, 53353 Pardubice | |

Způsob ochrany nemovitosti

Nejsou evidovány žádné způsoby ochrany.

Seznam BPEJ

Parcela nemá evidované BPEJ.

Omezení vlastnického práva

Nejsou evidována žádná omezení.

Jiné zápisy

Nejsou evidovány žádné jiné zápisy.

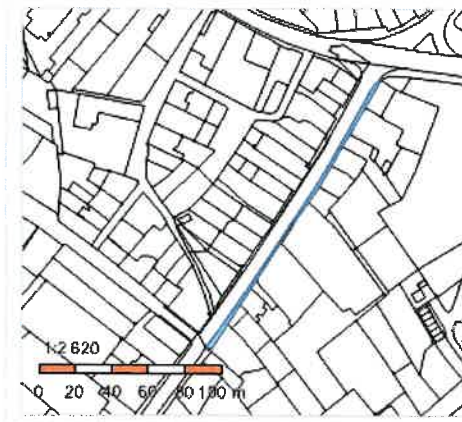
Řízení, v rámci kterých byl k nemovitosti zapsán cenový údaj

Nemovitost je v územním obvodu, kde státní správu katastru nemovitostí ČR vykonává [Katastrální úřad pro Pardubický kraj, Katastrální pracoviště Chrudim](#)

Zobrazené údaje mají informativní charakter. Platnost k 12.02.2020 10:00:01.

Informace o pozemku

| | |
|---------------------------|---------------------------------|
| Parcelní číslo: | 992/31 |
| Obec: | Chrast [571539] |
| Katastrální území: | Chrast [653799] |
| Číslo LV: | 10001 |
| Výměra [m ²]: | 306 |
| Typ parcely: | Parcela katastru nemovitostí |
| Mapový list: | DKM |
| Určení výměry: | Ze souřadnic v S-JTSK |
| Způsob využití: | ostatní komunikace |
| Druh pozemku: | ostatní plocha |



Vlastníci, jiní oprávnění

Vlastnické právo

Podíl

Město Chrast, Náměstí 1, 53851 Chrast

Způsob ochrany nemovitosti

Název

pam. zóna - budova, pozemek v památkové zóně

Seznam BPEJ

Parcela nemá evidované BPEJ.

Omezení vlastnického práva

Typ

Věcné břemeno (podle listiny)

Jiné zápisy

Typ

Změna číslování parcel

Řízení, v rámci kterých byl k nemovitosti zapsán cenový údaj

Nemovitost je v územním obvodu, kde státní správu katastru nemovitostí ČR vykonává [Katastrální úřad pro Pardubický kraj, Katastrální pracoviště Chrudim](#)

Zobrazené údaje mají informativní charakter. Platnost k 12.02.2020 10:00:01.

© 2004 - 2020 [Český úřad zeměměřický a katastrální](#), Pod sídlištěm 1800/9, Kobylisy, 18211 Praha 8
Podání určená katastrálním úřadům a pracovištím zasílejte přímo na [jejich e-mail adresu](#).

Verze aplikace: 5.6.0 build 0

Informace o pozemku

| | |
|---------------------------|---------------------------------|
| Parcelní číslo: | st. 152 |
| Obec: | Chrast [571539] |
| Katastrální území: | Chrast [653799] |
| Číslo LV: | 10001 |
| Výměra [m ²]: | 81 |
| Typ parcely: | Parcela katastru nemovitostí |
| Mapový list: | DKM |
| Určení výměry: | Ze souřadnic v S-JTSK |
| Způsob využití: | společný dvůr |
| Druh pozemku: | zastavěná plocha a nádvoří |



Vlastníci, jiní oprávnění

Vlastnické právo

Podíl

Město Chrast, Náměstí 1, 53851 Chrast

Způsob ochrany nemovitosti

Název

památkově chráněné území

Seznam BPEJ

Parcela nemá evidované BPEJ.

Omezení vlastnického práva

Nejsou evidována žádná omezení.

Jiné zápisy

Typ

Změna výměr obnovou operátu

Řízení, v rámci kterých byl k nemovitosti zapsán cenový údaj

Nemovitost je v územním obvodu, kde státní správu katastru nemovitostí ČR vykonává [Katastrální úřad pro Pardubický kraj, Katastrální pracoviště Chrudim](#)

Zobrazené údaje mají informativní charakter. Platnost k 12.02.2020 10:00:01.

© 2004 - 2020 [Český úřad zeměměřický a katastrální](#), Pod sídlištěm 1800/9, Kobylisy, 18211 Praha 8
Podání určená katastrálním úřadům a pracovištím zasílejte přímo na [jejich e-mail adresu](#).

Verze aplikace: 5.6.0 build 0

Informace o pozemku

| | |
|--------------------|---------------------------------|
| Parcelní číslo: | st. 157 |
| Obec: | Chrast [571539] |
| Katastrální území: | Chrast [653799] |
| Číslo LV: | 4 |
| Výměra [m²]: | 4325 |
| Typ parcely: | Parcela katastru nemovitostí |
| Mapový list: | DKM |
| Určení výměry: | Ze souřadnic v S-JTSK |
| Druh pozemku: | zastavěná plocha a nádvoří |



Součástí je stavba

| | |
|---------------------------|---|
| Budova s číslem popisným: | Chrast [53791] ; č. p. 16; stavba občanského vybavení |
| Stavba stojí na pozemku: | p. č. st. 157 |
| Stavební objekt: | č. p. 16 |
| Ulice: | Náměstí |
| Adresní místa: | Náměstí č. p. 16 |

Vlastníci, jiní oprávnění

| Vlastnické právo | Podíl |
|--|-------|
| Jednota, spotřební družstvo Hlinsko, Tylovo náměstí 272, 53929 Hlinsko | |

Způsob ochrany nemovitosti

| Název |
|--------------------------|
| památkově chráněné území |

Seznam BPEJ

Parcela nemá evidované BPEJ.

Omezení vlastnického práva

Nejsou evidována žádná omezení.

Jiné zápisy

| Typ |
|-----------------------------|
| Změna výměr obnovou operátu |

Řízení, v rámci kterých byl k nemovitosti zapsán cenový údaj

Nemovitost je v územním obvodu, kde státní správu katastru nemovitostí ČR vykonává [Katastrální úřad pro Pardubický kraj, Katastrální pracoviště Chrudim](#)

Zobrazené údaje mají informativní charakter. Platnost k 12.02.2020 10:00:01.

Informace o pozemku

| | |
|---------------------------|-------------------------------------|
| Parcelní číslo: | 992/21 |
| Obec: | Chrast [571539] |
| Katastrální území: | Chrast [653799] |
| Číslo LV: | 10001 |
| Výměra [m ²]: | 831 |
| Typ parcely: | Parcela katastru nemovitostí |
| Mapový list: | DKM |
| Určení výměry: | Graficky nebo v digitalizované mapě |
| Způsob využití: | ostatní komunikace |
| Druh pozemku: | ostatní plocha |



Vlastníci, jiní oprávnění

| Vlastnické právo | Podíl |
|---------------------------------------|-------|
| Město Chrast, Náměstí 1, 53851 Chrast | |

Způsob ochrany nemovitosti

| Název |
|--------------------------|
| památkově chráněné území |

Seznam BPEJ

Parcela nemá evidované BPEJ.

Omezení vlastnického práva

Nejsou evidována žádná omezení.

Jiné zápisy

| Typ |
|-----------------------------|
| Změna výměr obnovou operátu |

Řízení, v rámci kterých byl k nemovitosti zapsán cenový údaj

Nemovitost je v územním obvodu, kde státní správu katastru nemovitostí ČR vykonává [Katastrální úřad pro Pardubický kraj, Katastrální pracoviště Chrudim](#)

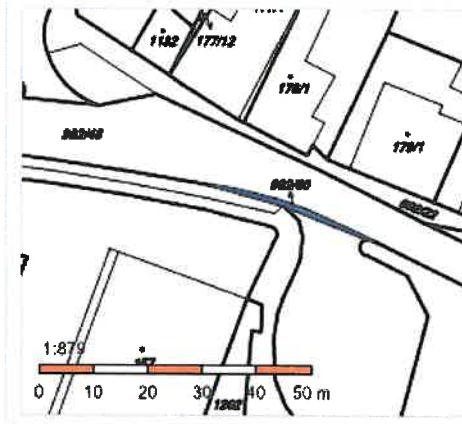
Zobrazené údaje mají informativní charakter. Platnost k 12.02.2020 10:00:01.

© 2004 - 2020 [Český úřad zeměměřický a katastrální](#), Pod sídlištěm 1800/9, Kobylisy, 18211 Praha 8
Podání určená katastrálním úřadům a pracovištím zasílejte přímo na [jejich e-mail adresu](#).

Verze aplikace: 5.6.0 build 0

Informace o pozemku

| | |
|---------------------------|---------------------------------|
| Parcelní číslo: | 992/60 |
| Obec: | Chrast [571539] |
| Katastrální území: | Chrast [653799] |
| Číslo LV: | 10001 |
| Výměra [m ²]: | 18 |
| Typ parcely: | Parcela katastru nemovitostí |
| Mapový list: | DKM |
| Určení výměry: | Ze souřadnic v S-JTSK |
| Způsob využití: | ostatní komunikace |
| Druh pozemku: | ostatní plocha |



Vlastníci, jiní oprávnění

Vlastnické právo

Podíl

Město Chrast, Náměstí 1, 53851 Chrast

Způsob ochrany nemovitosti

Název

pam. zóna - budova, pozemek v památkové zóně

Seznam BPEJ

Parcela nemá evidované BPEJ.

Omezení vlastnického práva

Nejsou evidována žádná omezení.

Jiné zápisy

Nejsou evidovány žádné jiné zápisy.

Řízení, v rámci kterých byl k nemovitosti zapsán cenový údaj

Nemovitost je v územním obvodu, kde státní správu katastru nemovitostí ČR vykonává [Katastrální úřad pro Pardubický kraj, Katastrální pracoviště Chrudim](#)

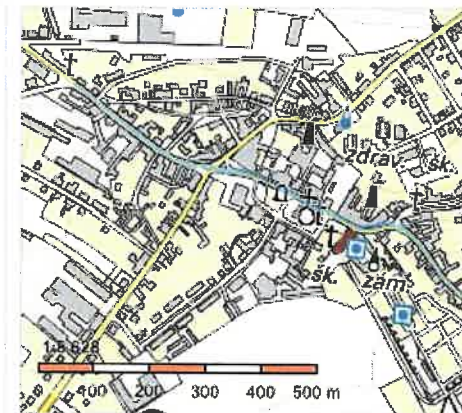
Zobrazené údaje mají informativní charakter. Platnost k 12.02.2020 10:00:01.

© 2004 - 2020 Český úřad zeměměřický a katastrální, Pod sídlištěm 1800/9, Kobylisy, 18211 Praha 8
Podání určená katastrálními úřady a pracovišti zasílejte přímo na jejich e-mail adresu

Verze aplikace: 5.6.0 build 0

Informace o pozemku

| | |
|---------------------------|-------------------------------------|
| Parcelní číslo: | 992/48 |
| Obec: | Chrast [571539] |
| Katastrální území: | Chrast [653799] |
| Číslo LV: | 932 |
| Výměra [m ²]: | 7381 |
| Typ parcely: | Parcela katastru nemovitostí |
| Mapový list: | DKM |
| Určení výměry: | Graficky nebo v digitalizované mapě |
| Způsob využití: | silnice |
| Druh pozemku: | ostatní plocha |



Vlastníci, jiní oprávnění

| | |
|---|--------------|
| Vlastnické právo | Podíl |
| Pardubický kraj, Komenského náměstí 125, Pardubice-Staré Město, 53002 Pardubice | |
| Hospodaření se svěřeným majetkem kraje | Podíl |
| Správa a údržba silnic Pardubického kraje, Doubravice 98, 53353 Pardubice | |

Způsob ochrany nemovitosti

| |
|--|
| Název |
| pam. zóna - budova, pozemek v památkové zóně |

Seznam BPEJ

Parcela nemá evidované BPEJ.

Omezení vlastnického práva

Nejsou evidována žádná omezení.

Jiné zápisy

Nejsou evidovány žádné jiné zápisy.

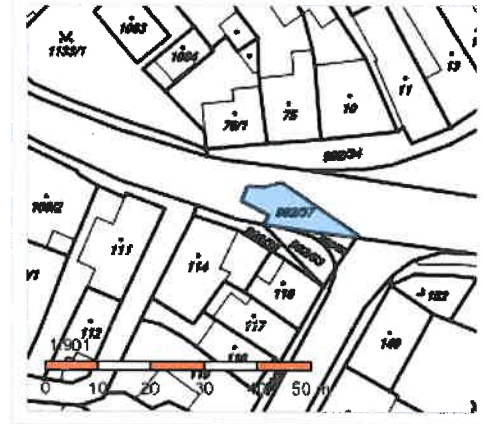
Řízení, v rámci kterých byl k nemovitosti zapsán cenový údaj

Nemovitost je v územním obvodu, kde státní správu katastru nemovitostí ČR vykonává [Katastrální úřad pro Pardubický kraj, Katastrální pracoviště Chrudim](#)

Zobrazené údaje mají informativní charakter. Platnost k 12.02.2020 10:00:01.

Informace o pozemku

| | |
|---------------------------|-------------------------------------|
| Parcelní číslo: | 992/37 |
| Obec: | Chrast [571539] |
| Katastrální území: | Chrast [653799] |
| Číslo LV: | 932 |
| Výměra [m ²]: | 102 |
| Typ parcely: | Parcela katastru nemovitostí |
| Mapový list: | DKM |
| Určení výměry: | Graficky nebo v digitalizované mapě |
| Způsob využití: | silnice |
| Druh pozemku: | ostatní plocha |



Vlastníci, jiní oprávnění

| | |
|---|-------|
| Vlastnické právo | Podíl |
| Pardubický kraj, Komenského náměstí 125, Pardubice-Staré Město, 53002 Pardubice | |
| Hospodaření se svěřeným majetkem kraje | Podíl |
| Správa a údržba silnic Pardubického kraje, Doubravice 98, 53353 Pardubice | |

Způsob ochrany nemovitosti

Nejsou evidovány žádné způsoby ochrany.

Seznam BPEJ

Parcela nemá evidované BPEJ.

Omezení vlastnického práva

Nejsou evidována žádná omezení.

Jiné zápisy

Nejsou evidovány žádné jiné zápisy.

Řízení, v rámci kterých byl k nemovitosti zapsán cenový údaj

Nemovitost je v územním obvodu, kde státní správu katastru nemovitostí ČR vykonává [Katastrální úřad pro Pardubický kraj, Katastrální pracoviště Chrudim](#)

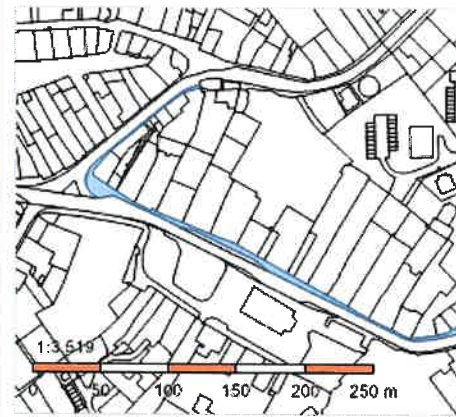
Zobrazené údaje mají informativní charakter. Platnost k 12.02.2020 10:00:01.

© 2004 - 2020 Český úřad zeměměřický a katastrální, Pod sídlištěm 1800/9, Kobylisy, 18211 Praha 8
Podání určená katastrálním úřadům a pracovištím zasílejte přímo na [jejich e-mail adresu](#)

Verze aplikace: 5.6.0 build 0

Informace o pozemku

| | |
|---------------------------|-------------------------------------|
| Parcelní číslo: | 992/22 |
| Obec: | Chrast [571539] |
| Katastrální území: | Chrast [653799] |
| Číslo LV: | 10001 |
| Výměra [m ²]: | 1461 |
| Typ parcely: | Parcela katastru nemovitostí |
| Mapový list: | DKM |
| Určení výměry: | Graficky nebo v digitalizované mapě |
| Způsob využití: | ostatní komunikace |
| Druh pozemku: | ostatní plocha |



Vlastníci, jiní oprávnění

Vlastnické právo

Podíl

Město Chrast, Náměstí 1, 53851 Chrast

Způsob ochrany nemovitosti

Název

památkově chráněné území

Seznam BPEJ

Parcela nemá evidované BPEJ.

Omezení vlastnického práva

Typ

Věcné břemeno (podle listiny)

Jiné zápisy

Nejsou evidovány žádné jiné zápisy.

Řízení, v rámci kterých byl k nemovitosti zapsán cenový údaj

Nemovitost je v územním obvodu, kde státní správu katastru nemovitostí ČR vykonává [Katastrální úřad pro Pardubický kraj, Katastrální pracoviště Chrudim](#)

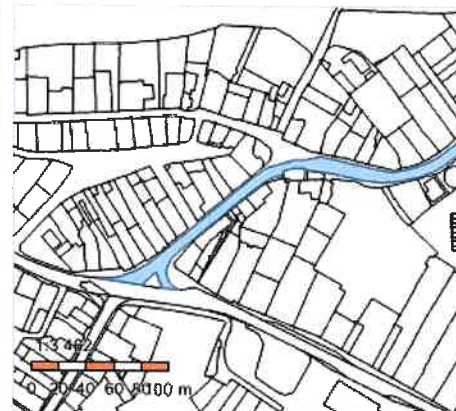
Zobrazené údaje mají informativní charakter. Platnost k 12.02.2020 10:00:01.

© 2004 - 2020 [Český úřad zeměměřický a katastrální](#), Pod sídlištěm 1800/9, Kobylisy, 18211 Praha 8
Podání určená katastrálním úřadům a pracovištím zasílejte přímo na [jejich e-mail adresu](#).

Verze aplikace: 5.6.0 build 0

Informace o pozemku

| | |
|---------------------------|-------------------------------------|
| Parcelní číslo: | 992/58 |
| Obec: | Chrast [571539] |
| Katastrální území: | Chrast [653799] |
| Číslo LV: | 932 |
| Výměra [m ²]: | 2433 |
| Typ parcely: | Parcela katastru nemovitostí |
| Mapový list: | DKM |
| Určení výměry: | Graficky nebo v digitalizované mapě |
| Způsob využití: | silnice |
| Druh pozemku: | ostatní plocha |



Vlastníci, jiní oprávnění

| | |
|---|-------|
| Vlastnické právo | Podíl |
| Pardubický kraj, Komenského náměstí 125, Pardubice-Staré Město, 53002 Pardubice | |
| Hospodaření se svěřeným majetkem kraje | Podíl |
| Správa a údržba silnic Pardubického kraje, Doubravice 98, 53353 Pardubice | |

Způsob ochrany nemovitosti

| |
|--|
| Název |
| pam. zóna - budova, pozemek v památkové zóně |

Seznam BPEJ

Parcela nemá evidované BPEJ.

Omezení vlastnického práva

| |
|-------------------------------|
| Typ |
| Věcné břemeno (podle listiny) |

Jiné zápisy

Nejsou evidovány žádné jiné zápisy.

Řízení, v rámci kterých byl k nemovitosti zapsán cenový údaj

Nemovitost je v územním obvodu, kde státní správu katastru nemovitostí ČR vykonává [Katastrální úřad pro Pardubický kraj, Katastrální pracoviště Chrudim](#)

Zobrazené údaje mají informativní charakter. Platnost k 12.02.2020 10:00:01.

© 2004 - 2020 [Český úřad zeměměřický a katastrální](#), Pod sídlištěm 1800/9, Kobylisy, 18211 Praha 8
Podání určená katastrálním úřadům a pracovištím zasílejte přímo na [jejich e-mail adresu](#)

Verze aplikace: 5.6.0 build 0

Informace o pozemku

| | |
|---------------------------|---------------------------------|
| Parcelní číslo: | 992/51 |
| Obec: | Chrast [571539] |
| Katastrální území: | Chrast [653799] |
| Číslo LV: | 10001 |
| Výměra [m ²]: | 80 |
| Typ parcely: | Parcela katastru nemovitostí |
| Mapový list: | DKM |
| Určení výměry: | Ze souřadnic v S-JTSK |
| Způsob využití: | ostatní komunikace |
| Druh pozemku: | ostatní plocha |



Vlastníci, jiní oprávnění

Vlastnické právo

Podíl

Město Chrast, Náměstí 1, 53851 Chrast

Způsob ochrany nemovitosti

Název

pam. zóna - budova, pozemek v památkové zóně

Seznam BPEJ

Parcela nemá evidované BPEJ.

Omezení vlastnického práva

Nejsou evidována žádná omezení.

Jiné zápisy

Nejsou evidovány žádné jiné zápisy.

Řízení, v rámci kterých byl k nemovitosti zapsán cenový údaj

Nemovitost je v územním obvodu, kde státní správu katastru nemovitostí ČR vykonává [Katastrální úřad pro Pardubický kraj, Katastrální pracoviště Chrudim](#).

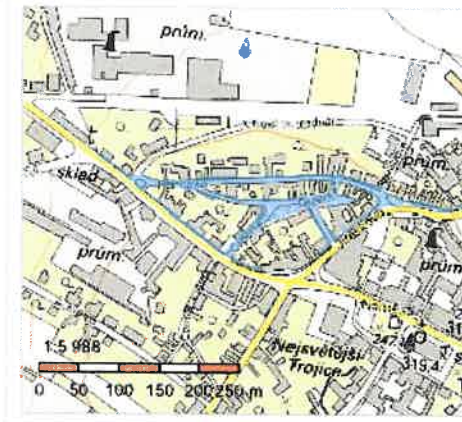
Zobrazené údaje mají informativní charakter. Platnost k 12.02.2020 10:00:01.

© 2004 - 2020 Český úřad zeměměřický a katastrální, Pod sídlištěm 1800/9, Kobyličky, 18211 Praha 8
Podání určená katastrálním úřadům a pracovištím zasílejte přímo na [jejich e-mail adresu](#).

Verze aplikace: 5.6.0 build 0

Informace o pozemku

| | |
|---------------------------|---------------------------------|
| Parcelní číslo: | 992/1 |
| Obec: | Chrast [571539] |
| Katastrální území: | Chrast [653799] |
| Číslo LV: | 10001 |
| Výměra [m ²]: | 7398 |
| Typ parcely: | Parcela katastru nemovitostí |
| Mapový list: | DKM |
| Určení výměry: | Ze souřadnic v S-JTSK |
| Způsob využití: | ostatní komunikace |
| Druh pozemku: | ostatní plocha |



Vlastníci, jiní oprávnění

Vlastnické právo

Podíl

Město Chrast, Náměstí 1, 53851 Chrast

Způsob ochrany nemovitosti

Název

pam. zóna - budova, pozemek v památkové zóně

Seznam BPEJ

Parcela nemá evidované BPEJ.

Omezení vlastnického práva

Typ

Věcné břemeno (podle listiny)

Jiné zápisy

Nejsou evidovány žádné jiné zápisy.

Řízení, v rámci kterých byl k nemovitosti zapsán cenový údaj

Nemovitost je v územním obvodu, kde státní správu katastru nemovitostí ČR vykonává [Katastrální úřad pro Pardubický kraj, Katastrální pracoviště Chrudim](#)

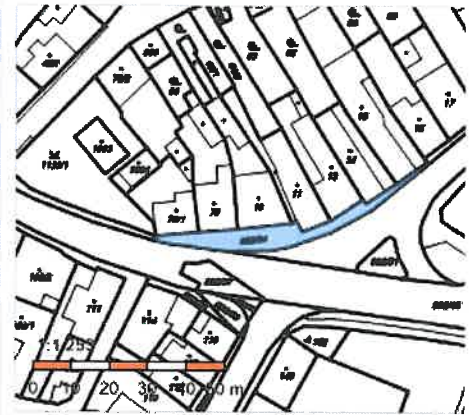
Zobrazené údaje mají informativní charakter. Platnost k 12.02.2020 10:00:01.

© 2004 - 2020 [Český úřad zeměměřický a katastrální](#), Pod sídlištěm 1800/9, Kobylisy, 18211 Praha 8
Podání určená katastrálním úřadům a pracovištím zasílejte přímo na jejich [e-mail adresu](#).

Verze aplikace: 5.6.0 build 0

Informace o pozemku

| | |
|---------------------------|---------------------------------|
| Parcelní číslo: | 992/34 |
| Obec: | Chrast [571539] |
| Katastrální území: | Chrast [653799] |
| Číslo LV: | 10001 |
| Výměra [m ²]: | 265 |
| Typ parcely: | Parcela katastru nemovitostí |
| Mapový list: | DKM |
| Určení výměry: | Ze souřadnic v S-JTSK |
| Způsob využití: | ostatní komunikace |
| Druh pozemku: | ostatní plocha |



Vlastníci, jiní oprávnění

Vlastnické právo

Podíl

Město Chrast, Náměstí 1, 53851 Chrast

Způsob ochrany nemovitosti

Nejsou evidovány žádné způsoby ochrany.

Seznam BPEJ

Parcela nemá evidované BPEJ.

Omezení vlastnického práva

Typ

Věcné břemeno (podle listiny)

Jiné zápisy

Nejsou evidovány žádné jiné zápisy.

Řízení, v rámci kterých byl k nemovitosti zapsán cenový údaj

Nemovitost je v územním obvodu, kde státní správu katastru nemovitostí ČR vykonává [Katastrální úřad pro Pardubický kraj, Katastrální pracoviště Chrudim](#).

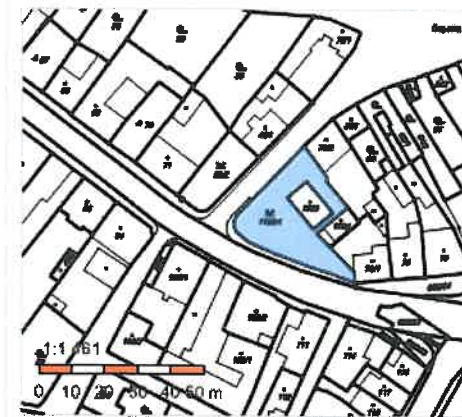
Zobrazené údaje mají informativní charakter. Platnost k 12.02.2020 10:00:01.

© 2004 - 2020 [Český úřad zeměměřický a katastrální](#), Pod sídlištěm 1800/9, Kobylisy, 18211 Praha 8
Podání určená katastrálním úřadům a pracovištím zasílejte přímo na [jejich e-mail adresu](#).

Verze aplikace: 5.6.0 build 0

Informace o pozemku

| | |
|---------------------------|---------------------------------|
| Parcelní číslo: | 1133/1 |
| Obec: | Chrast [571539] |
| Katastrální území: | Chrast [653799] |
| Číslo LV: | 10001 |
| Výměra [m ²]: | 650 |
| Typ parcely: | Parcela katastru nemovitostí |
| Mapový list: | DKM |
| Určení výměry: | Ze souřadnic v S-JTSK |
| Způsob využití: | zeleň |
| Druh pozemku: | ostatní plocha |



Vlastníci, jiní oprávnění

Vlastnické právo

Podíl

Město Chrast, Náměstí 1, 53851 Chrast

Způsob ochrany nemovitosti

Nejsou evidovány žádné způsoby ochrany.

Seznam BPEJ

Parcela nemá evidované BPEJ.

Omezení vlastnického práva

Typ

Věcné břemeno chůze a jízdy

Jiné zápisy

Typ

Změna výměr obnovou operátu

Řízení, v rámci kterých byl k nemovitosti zapsán cenový údaj

Nemovitost je v územním obvodu, kde státní správu katastru nemovitostí ČR vykonává [Katastrální úřad pro Pardubický kraj, Katastrální pracoviště Chrudim](#).

Zobrazené údaje mají informativní charakter. Platnost k 12.02.2020 10:00:01.

© 2004 - 2020 [Český úřad zeměměřický a katastrální](#), Pod sídlištěm 1800/9, Kobylisy, 18211 Praha 8
Podání určená katastrálním úřadům a pracovištím zasílejte přímo na [jejich e-mail adresu](#).

Verze aplikace: 5.6.0 build 0

Váš dopis zn.:
Ze dne: 21. 2. 2020
Naše značka: SPU 106571/2020/144/Př
Spisová značka:

Vyřizuje.: Bc. Iva Příborská
Tel.: 727 966 743
ID DS: z49per3
E-mail: i.priborska@spucr.cz

Datum: 23. 3. 2020

PRODIN a.s.
Ing. Lucie Křemenáková
Jiráskova 169
530 02 Pardubice

VYJÁDRĚNÍ K ZÁMĚRU STAVBY

Vážení,

požádali jste Státní pozemkový úřad (dále jen „SPÚ“) o stanovisko ke stavbě: „**Okružní křižovatka II/355 a II/358 Chrast**“, jejímiž stavebníky (investory) jsou: **Město Chrast** se sídlem Náměstí 1, PSČ 538 51 Chrast, IČ 00270199, a **Správa a údržba silnic Pardubického kraje** se sídlem Doubravice 98, PSČ 533 53 Pardubice, IČ 00085031 (dále jen „navrhovatel“). V této věci Vám sdělujeme následující.

Vyjádření k trvalému záboru pozemku

SPÚ, který je příslušný hospodařit s pozemkem ve vlastnictví státu, **parc. č. KN 992/53 v katastrálním území Chrast, okres Chrudim**, zapsaným v současné době na LV 10002, souhlasí s umístěním a provedením této stavby na citovaném pozemku.

Souhlas se vydává pod podmínkou, že nejpozději před vlastní realizací stavby uzavře navrhovatel s SPÚ „speciální“ nájemní smlouvu pro nezemědělské účely a po ukončení stavební činnosti obratem požádá o převod zastavěného pozemku.

Majetkoprávní vypořádání může být realizováno formou bezúplatného převodu podle příslušného ustanovení zákona č. 503/2012 Sb., o Státním pozemkovém úřadu a o změně některých souvisejících zákonů, ve znění pozdějších předpisů, splní-li navrhovatel zákonné podmínky pro tento převod.

Upozorňujeme, že k pozemku je zřízeno věcné břemeno umístění, zřízení a provozování zařízení distribuční soustavy pro ČEZ Distribuce a.s.

D Sam

Vyjádření k meliorační stavbě

V zájmovém území se nenachází stavba vodního díla – hlavní odvodňovací zařízení (HOZ) v majetku státu a příslušnosti hospodaření SPÚ.


Dle dostupných podkladů se v zájmovém území může nacházet podrobné odvodňovací zařízení (POZ). Tyto údaje o POZ (investicích do půdy za účelem zlepšení půdní úrodnosti) jsou neaktualizovanými historickými daty, která pořídila Zemědělská vodohospodářská správa digitalizací analogových map 1 : 10 000. Vzhledem k tomu, že neexistuje evidence meliorací (odvodnění a závlah) a jejich následných změn (zrušení, rozšíření) od doby pořízení těchto dat (zákresy do map provedeny v 90. letech, jejich následná digitalizace proběhla přibližně v letech 2003-2007), nemusí proto tato data odpovídat skutečnému rozsahu meliorací na jednotlivých pozemcích. Údaje jsou k dispozici ke stažení na Portálu farmáře (<http://eagri.cz/public/web/mze/farmar/LPIS/data-melioraci/>) ve formátu shp a jsou také zobrazeny v LPIS ve vrstvě LPIS/Nitrátová směrnice/Uložení hnojiv – detail/Meliorace.

Uvedený souhlas nezakládá právo na převod státního pozemku v příslušnosti hospodařit SPÚ na navrhovatele a v případě, že náležitý smluvní vztah nebude uskutečněn, nemůže navrhovatel požadovat vůči SPÚ kompenzaci nákladů, které vynaložil v souvislosti s příslušným správním řízením podle zákona č. 183/2006 Sb., o územním plánování a stavebním řádu (stavební zákon), ve znění pozdějších předpisů.

Vyjádření SPÚ je platné 5 let od data vydání, nedojde-li ke změně stavebního záměru nebo navrhovatele.

S pozdravem

STÁTNÍ POZEMKOVÝ ÚŘAD
Krajský pozemkový úřad pro Pardubický kraj
B. Němcové 231
500 02 Pardubice



.....
Ing. Miroslav Kučera
ředitel
Krajského pozemkového úřadu pro Pardubický kraj

Za správnost: Bc. Iva Příborská



Příloha
výřez situace

Na vědomí
SPÚ, Odbor převodu majetku státu
Městský úřad Chrast
Správa a údržba silnic Pardubického kraje

R Som

p.p.č. 992/53, k.ú. Chrast

TRVALÝ ZÁBOR

75

76/1

992/34
Mesto Chrást

992/37
Správa o dažďa sivec
Paroklietna farske

992/39
Horný úsek

992/49
Mesto Chrást

992/52
SÚS Pso

992/53
Stavni pozemkový úsek

116

117

118

114

149

LEGENDA ZÁBORŮ:

TRVALÝ ZÁBOR

ZÁBOR TRVALÝ
Pro realizácii SO 131
p.p.č. 992/53, k.ú. Chrást
výměra pozemku 61 m²
výměra záboru 61 m²

dle § 184 a zákona č. 183/2006 Sb., o územním plánování a stavebním řádu (stavební zákon), ve znění pozdějších předpisů

STÁTNÍ POZEMKOVÝ ÚŘAD
Krajský pozemkový úřad pro Pardubický kraj
B. Němcové 231

.....
podpis

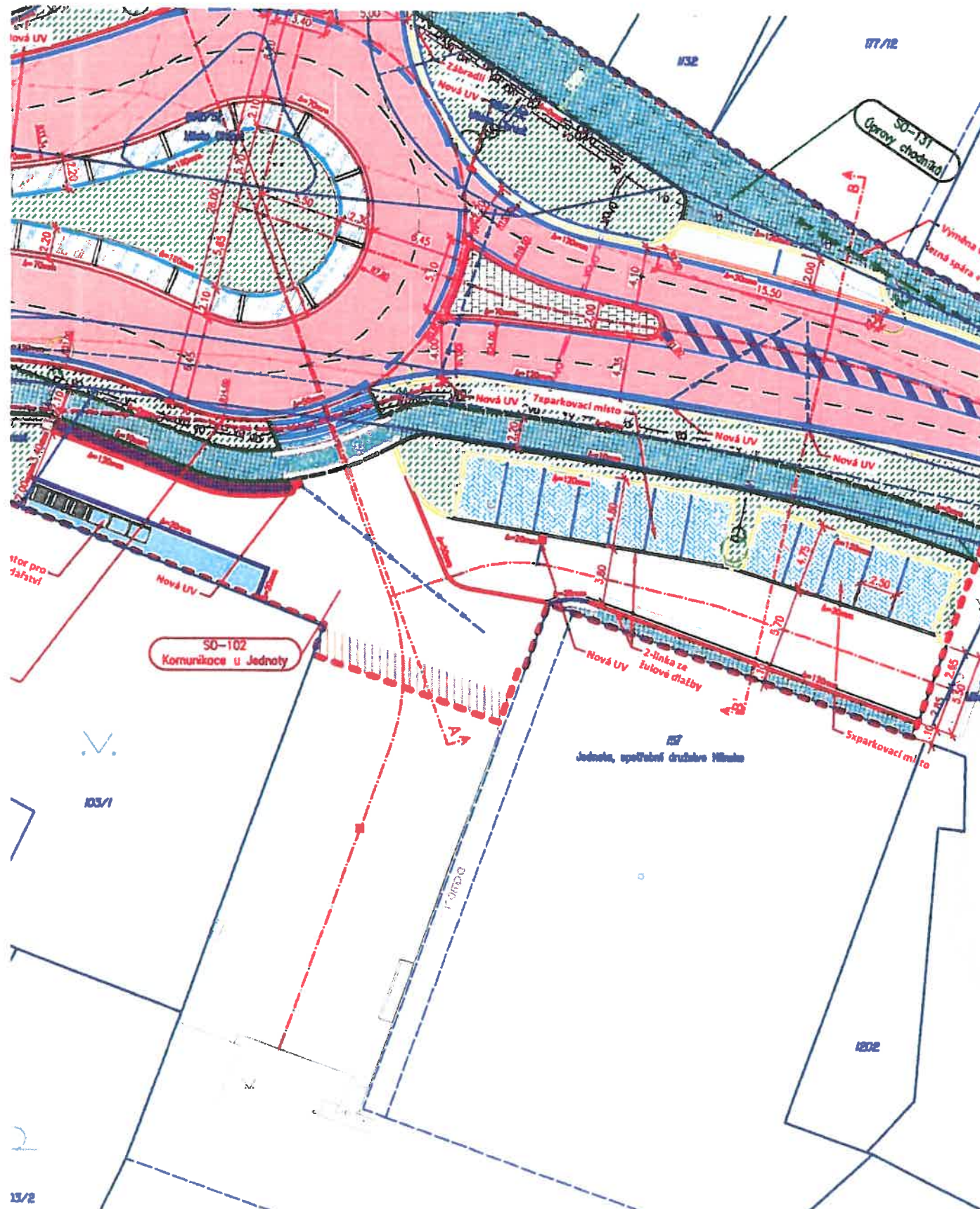
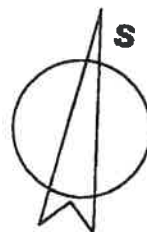
Ing. Miroslav Kučera
ředitel KPÚ pro Pardubický kraj

VÝŘEZ SITUACE C.3 KOORDINAČNÍ SITUACE, M 1:250

záměr: "Okružní křižovatka II/355 a II/358 Chrast"

p.p.č. st 157, k.ú. Chrast

vlastník pozemku: Jednota, spotřební družstvo Hlinsko



VÝŘEZ SITUACE ZÁBORŮ M 1:250

LEGENDA ZÁBORŮ:

TRVALÝ ZÁBOR



SOUHLAS K PROVEDENÍ STAVEBNÍHO ZÁMĚRU

dle § 184 a zákona č. 183/2006 Sb., o územním plánování a stavebním řádu (stavební zákon), ve znění pozdějších předpisů

Jako vlastník dotčeného pozemku st. 157 v k. ú. Chrast, beru na vědomí a souhlasím s umístěním a realizací stavby včetně případných přeložek inženýrských sítí „Okružní křižovatka II/355 a II/358 Chrast“ za účelem vydání společného povolení.

V. Hlinsko dne 27.2.2020

podpis

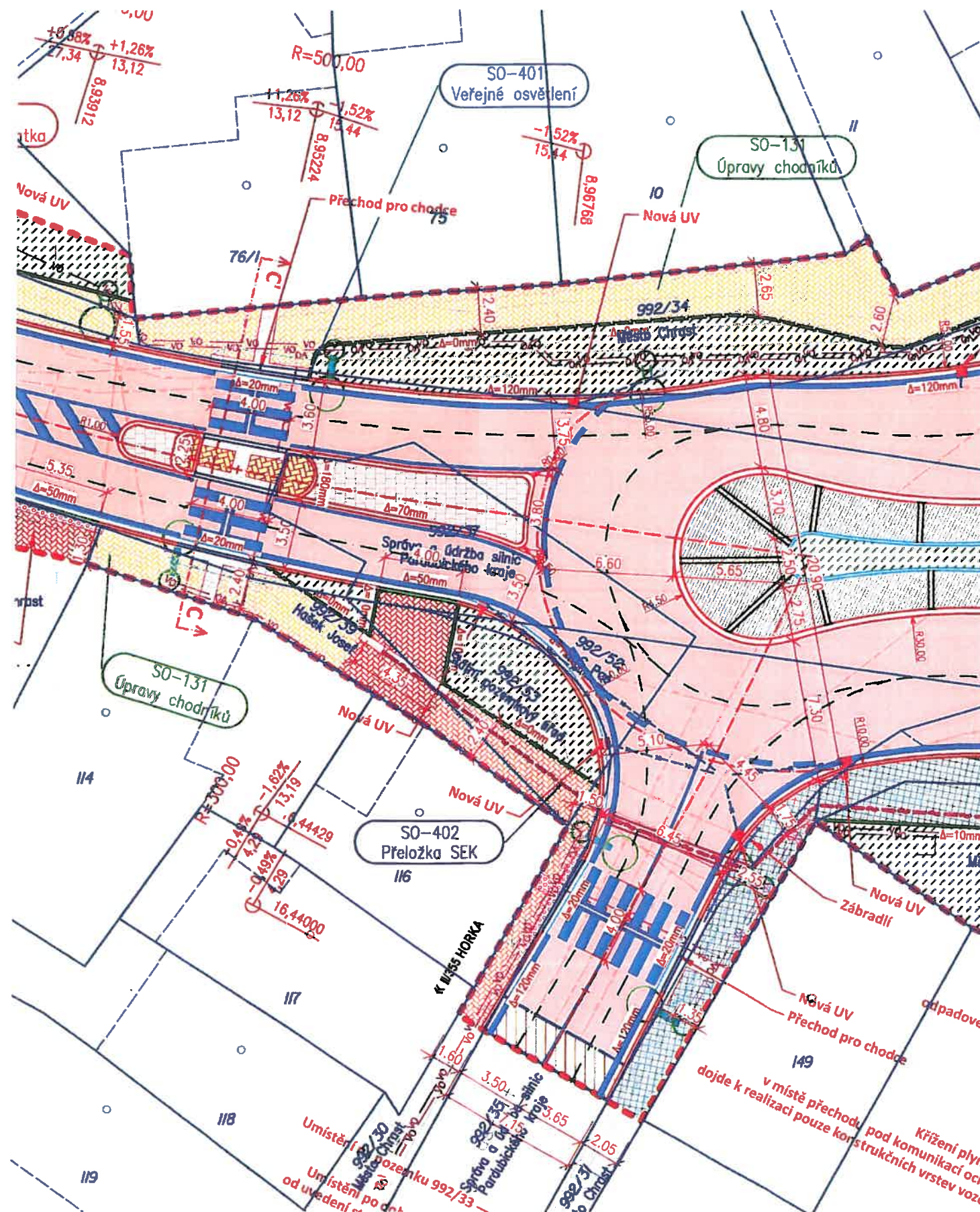
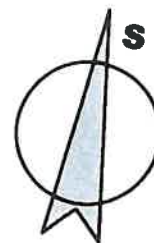
Jednota, spotřební družstvo Hlinsko
Tylovo náměstí 272
539 29 Hlinsko

VÝŘEZ SITUACE C.3 KOORDINAČNÍ SITUACE, M 1:250

záměr: "Okružní křižovatka II/355 a II/358 Chrast"

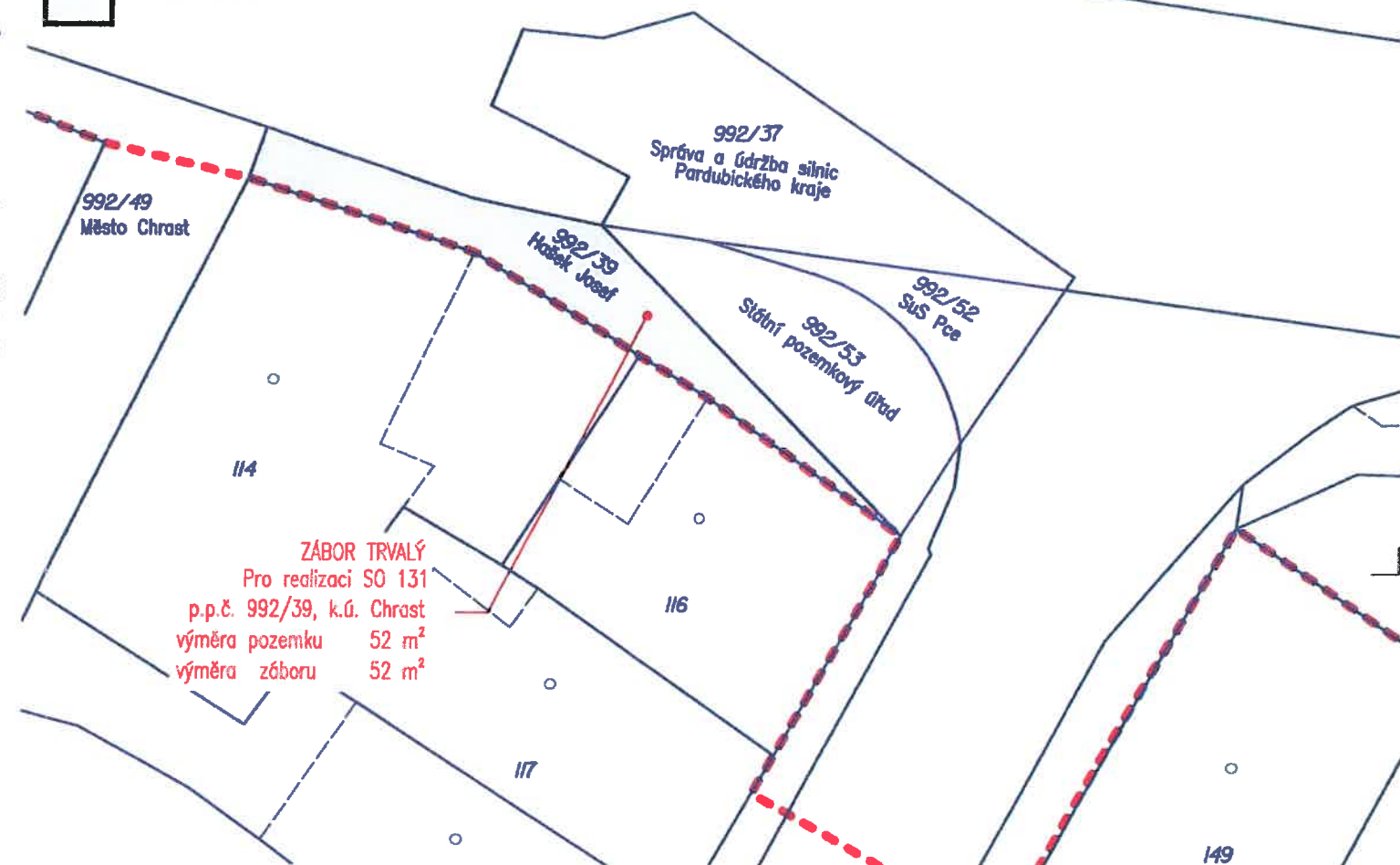
p.p.č. 992/39, k.ú. Chrast

vlastník pozemku: Hašek Josef



VÝŘEZ SITUACE ZÁBORŮ M 1:250

LEGENDA ZÁBORŮ:



ZÁBOR TRVALÝ
Pro realizaci SO 131
p.p.č. 992/39, k.ú. Chrast
výměra pozemku 52 m²
výměra zaboru 52 m²

SOUHLAS K PROVEDENÍ STAVEBNÍHO ZÁMĚRU

dle § 184 a zákona č. 183/2006 Sb., o územním plánování a stavebním řádu (stavební zákon), ve znění pozdějších předpisů

Jako vlastník dotčeného pozemku p. č. 992/39 v k. ú. Chrast, beru na vědomí a souhlasím s umístěním a realizací stavby včetně případných přeložek inženýrských sítí „Okružní křižovatka II/355 a II/358 Chrast“ za účelem vydání společného povolení.

V CHRASTI dne 3.3.2020

Josef

podpis

Hašek Josef
Komenského 60
537 01 Chrudim



Městský úřad Chrast

Náměstí č.p. 1, 538 51 Chrast

Odbor výstavby a životního prostředí – stavební úřad

Váš dopis ze dne: 13.02.2020

Vaše značka: -

Č.j.: CH/SÚ/00910/2020

Č. spisu: CH/SÚ/00835/2020/Šm

Vyřizuje: Oprávněná úřední osoba: Ing. Jiřina Šmejdoва

Tel.: 469 667 424, 720 963 054

E-mail: j.smejdova@mestochrast.cz

Počet listů: 1

Počet příloh: 0

V Chrasti dne: 18.02.2020

Vypraveno dne: 19.02.2020

ZÁVAZNÉ STANOVISKO

Závazná část:

Odbor výstavby a životního prostředí při Městském úřadu Chrast, jako stavební úřad věcně a místně příslušný podle § 13 odst. 1 písm. d) zákona č. 183/2006 Sb., o územním plánování a stavebním řádu, ve znění pozdějších předpisů (dále jen "stavební zákon"), po posouzení žádosti PRODIN, a.s. IČ 25292161, Jiráskova č.p. 169, 530 02 Pardubice o vydání závazného stanoviska k projektové dokumentaci pro společné povolení souboru staveb pod názvem:

"Okružní křižovatka II/355 a II/358 Chrast"

(dále jen "záměr")

na pozemcích p.p.č. 992/49, 992/39, 992/53, 992/52, 992/30, 992/31, 992/35, 992/21, st. 152, st. 157, 992/60, 992/48, 992/37, 992/22, 992/58, 992/51, 992/1, 992/34, 1133/1 v katastrálním území a obec Chrast,

stavební úřad vydává podle ustanovení § 94j odst. 2 stavebního zákona a § 149 odst. 1 a § 136 zákona č. 500/2004 Sb., správní řád, ve znění pozdějších předpisů,

souhlasné závazné stanovisko.

Odůvodnění:

Stavební úřad obdržel dne 13.02.2020 od zhotovitele projektové dokumentace PRODIN, a.s. IČ 25292161, Jiráskova č.p. 169, 530 02 Pardubice, projektové dokumentace pod názvem "Okružní křižovatka II/355 a II/358 Chrast", žádost o vydání závazného stanoviska podle § 94j stavebního zákona k záměru souboru staveb podle § 4 odst. 1 stavebního zákona, jejímž předmětem je vybudování okružní křižovatky s vnějším průměrem 24 a 28 m v místě stávající průsečné křižovatky s napojením jednotlivých větví na stávající komunikace včetně rekonstrukce přilehlých chodníků a navazujících částí parkoviště a komunikace u náměstí a vedlejších staveb tj. veřejného osvětlení a přeložky sdělovacího vedení CETIN.

Jedná se o tyto stavební objekty:

SO 401 Veřejné osvětlení: na pozemcích p.p.č. 992/39, 992/53, 992/30, 992/31, 992/21, st. 152, st. 157, 992/48, 992/22, 992/58, 992/1, 992/34, 1133/1 v katastrálním území a obec Chrast.

SO 402 Přeložka SEK: na pozemcích p.p.č. 992/39, 992/53, 992/30, 992/35, 992/31, 992/21, st. 152, st. 157, 992/22 v katastrálním území a obec Chrast.

Stavební úřad Chrast by byl věcně a místně příslušným obecným stavebním úřadem k vydání územního rozhodnutí vedlejších staveb předmětného souboru a proto po posouzení předmětné stavby a po posouzení k ní podle § 94j odst. 2 stavebního zákona vydal závazné stanovisko.

Ing. Jiřina Šmejlová
vedoucí odboru výstavby a životního prostředí
oprávněná úřední osoba

Obdrží:

PRODIN a.s., IDDS: wrjftqq

sídlo: Jiráskova č.p. 169, Zelené Předměstí, 530 02 Pardubice 2

na vědomí

Město Chrast, Náměstí č.p. 1, 538 51 Chrast u Chrudimě

Městský úřad Chrudim, stavební odbor - dopravní stavby na území obce s rozšířenou působností, IDDS:

3y8b2pi

sídlo: Resselovo náměstí č.p. 77, Chrudim I, 537 01 Chrudim 1

Přijatá zpráva - Detail zprávy

Předmět: závazné stanovisko, soubor - kladné: "Okružní křižovatka II/355 a II/358 Chrast"

ID zprávy: 754714612

Typ zprávy: Datová zpráva

Datum a čas dodání: 19.2.2020 v 13:41:10

Datum a čas doručení: 19.2.2020 v 13:47:15

Odesílatel: Město Chrast, Náměstí 1, 53851 Chrast, CZ

ID schránky: gtrbrq5

Typ schránky: OVM

Zmocnění: Nezádáno

Odstavec: Nezádáno

Naše číslo jednací: CH/SÚ/00910/2020

Naše spisová značka: CH/SÚ/00835/2020

Vaše číslo jednací: Nezádáno

Vaše spisová značka: Nezádáno

K rukám: Nezádáno

Do vlastních rukou: Ne

Doručení fikcí zakázáno: Ne

Přílohy:

2020-00835.pdf (161,64 kB)



Městský úřad Chrast

Náměstí č.p. 1, 538 51 Chrast

Odbor výstavby a životního prostředí – stavební úřad

Váš dopis ze dne: 03.03.2020

Vaše značka: -

Č.j.: CH/SÚ/01669/2020

Č. spisu: CH/SÚ/01223/2020/Šm

Vyřizuje: Oprávněná úřední osoba: Ing. Jiřina Šmejdová

Tel.: 469 667 424, 720 963 054

E-mail: j.smejdova@mestochrast.cz

Počet listů: 1

Počet příloh: 1

V Chrasti dne: 26.03.2020

Vypraveno dne: 26.03.2020

SDĚLENÍ

Odbor výstavby a životního prostředí - stavební úřad při Městském úřadu Chrast, jako příslušný správní orgán Vám sděluje, že rozhodnutí č.j. CH/SÚ/01307/2020 ze dne 9.3.2020

n a b y l o p r á v n í m o c i

ve smyslu ustanovení § 73 odst. 1 zákona č. 500/2004 Sb., správní řád, ve znění pozdějších předpisů **dne 26.03.2020** a je vykonatelné.

Ing. Jiřina Šmejdová
vedoucí odboru výstavby a životního prostředí - stavební úřad
oprávněná úřední osoba

Příloha:

Rozhodnutí s vyznačenou právní mocí

Obdrží:

Město Chrast, Náměstí č.p. 1, 538 51 Chrast u Chrudimi
v zastoupení

PRODIN a.s., IDDS: wrjftqq

sídlo: Jiráskova č.p. 169, Zelené Předměstí, 530 02 Pardubice 2



Městský úřad Chrast

Náměstí č.p. 1, 538 51 Chrast

Odbor výstavby a životního prostředí – stavební úřad

Váš dopis ze dne: 03.03.2020

Vaše značka: -

Č.j.: CH/SÚ/01307/2020
Č. spisu: CH/SÚ/01223/2020/Šm
Vyřizuje: Oprávněná úřední osoba: Ing. Jiřina Šmejdoва
Tel.: 469 667 424, 720 963 054
E-mail: j.smejdova@mestochrast.cz
Počet listů: 1
Počet příloh: 0

V Chrasti dne: 09.03.2020

Vypraveno dne: 09.03.2020

Toto rozhodnutí nabylo

právní moci dne 26.3.2020

A JE UVEDENÁ TĚM



ROZHODNUTÍ

O POVOLENÍ ZVLÁŠTNÍHO UŽÍVÁNÍ

Výroková část:

Odbor výstavby a životního prostředí při Městském úřadu Chrast, jako silniční správní úřad příslušný podle § 40 odst. 5 písm. b) zákona č. 13/1997 Sb., o pozemních komunikacích, ve znění pozdějších předpisů (dále jen "zákon o pozemních komunikacích"), ve správním řízení přezkoumal žádost o povolení zvláštního užívání podle § 25 odst. 6 písm. d) zákona o pozemních komunikacích, kterou dne 03.03.2020 podalo

Město Chrast, IČO 00270199, Náměstí č.p. 1, 538 51 Chrast u Chrudimě,
které zastupuje **PRODIN a.s., IČO 25292161, Jiráskova č.p. 169, Zelené Předměstí, 530 02**
Pardubice 2

(dále jen "žadatel"), a na základě tohoto přezkoumání podle § 25 odst. 1 a 2 a odst. 6 písmene d) zákona o pozemních komunikacích a § 40 odst. 10 vyhlášky č. 104/1997 Sb., kterou se provádí zákon o pozemních komunikacích, ve znění pozdějších předpisů

p o v o l u j e

zvláštní užívání pro:

uložení inženýrské sítě do silničního pozemku - zemního kabelu veřejného osvětlení (VO)
v rámci stavby pod názvem "Okružní křižovatka II/355 a II/358 Chrast"

(dále jen "zvláštní užívání") v části ulic Tyršova, Obce Ležáků, Náměstí a Jiráskova po dobu životnosti inženýrské sítě; v chodnicích (místní komunikaci) označených podle pasportu místních komunikací pod č. 7d, 8d, 9d, 11d, 20c.

Pro zvláštní užívání stanoví tyto podmínky:

1. Kabelové vedení VO včetně osvětlovacích stožárů bude umístěno v silničním pozemku dle stávajících platných předpisů (ČSN 73 6005) tak, aby svou polohou nebránil opravě, příp. modernizaci komunikace a nestěžovalo její údržbu. Nové stožáry (podpěrné sloupy) musí být umístěny tak, aby byly zachovány rozhledy ze sjezdů podle ČSN 73 6110, ČSN 73 61 01 a rozhledy v křižovatkách podle ČSN 73 6102.
2. Věci umístěné bez povolení nebo v rozporu s tímto povolením je vlastník věci povinen odstranit neprodleně po doručení výzvy silničního správního úřadu. Neučiní-li tak, odstraní a zlikviduje věc silniční správní úřad na náklady vlastníka věci.

3. Tímto rozhodnutím silniční správní úřad dává souhlas k umístění inženýrské sítě do silničního pozemku a to na dobu danou životností umístěného energetického zařízení. Rozhodnutí však nenahrazuje rozhodnutí o společném povolení stavby podle stavebního zákona (a speciálního silničního zákona), dle kterého bude projednáno umístění sítě VO v pozemcích vlastníků pozemků p.p.č. 992/39 a 992/53 v katastrálním území a obec Chrast, které nejsou ve vlastnictví žadatele.
4. Silniční správní úřad si vyhrazuje právo toto rozhodnutí změnit nebo zrušit, bude-li to vyžadovat veřejný zájem.

Účastníci řízení podle § 27 odst. 1 zákona č. 500/2004 Sb., správního řádu ve znění pozdějších předpisů, na něž se vztahuje rozhodnutí správního orgánu:

Město Chrast, IČO 00270199, Náměstí č.p. 1, 538 51 Chrast u Chrudimě.

Odůvodnění:

Městský úřad Chrast, Odbor výstavby a životního prostředí, jako příslušný silniční správní úřad na základě žádosti o povolení zvláštního užívání místní komunikace v obci Chrast o umístění inženýrské sítě v silničním pozemku podané žadatelem dne 03.03.2020 zahájil správní řízení. Po celkovém posouzení žádosti z hlediska zákona o pozemních komunikacích a jeho prováděcích předpisů a na základě toho, že žadatel je zároveň vlastníkem pozemních komunikací a vlastníkem pozemku pod chodníkem na p.p.č. 992/39 v k.ú. Chrast se záměrem vyslovil souhlas dne 03.03.2020 a vlastník pozemku 992/53 je se záměrem seznámen, povolil silniční správní úřad zvláštní užívání místních komunikací pro stavbu elektrických vedení a zařízení tak, jak je uvedeno v rozhodnutí. Pozemky uvedené v žádosti jako p.p.č. 1133/1 a st.p.č. 152 nejsou silničními pozemky (dle pasportu místních komunikací) a byly z povolení vypuštěny.

Silniční správní úřad neshledal důvody, které by bránily vydání povolení, a proto rozhodl, jak je uvedeno ve výroku rozhodnutí.

Poučení účastníků:

Proti tomuto rozhodnutí se lze odvolat do 15 dnů ode dne jeho oznámení k Odboru dopravy a silničního hospodářství Krajského úřadu Pardubického kraje podáním u zdejšího Odboru výstavby a životního prostředí při Městském úřadu Chrast.

Odvolání se podává s potřebným počtem stejnopisů tak, aby jeden stejnopis zůstal správnímu orgánu a aby každý účastník dostal jeden stejnopis. Nepodá-li účastník potřebný počet stejnopisů, vyhotoví je správní orgán na náklady účastníka. Odvoláním lze napadnout výrokovou část rozhodnutí, jednotlivý výrok nebo jeho vedlejší ustanovení. Odvolání jen proti odůvodnění rozhodnutí je nepřípustné.



Ing. Jiřina Šmejdivá
vedoucí odboru výstavby a životního prostředí
oprávněná úřední osoba

Poplatek:

Správní poplatek podle zákona č. 634/2004 Sb., o správních poplatcích se nevyměňuje.

Obdrží:

účastníci (dodejky)

Město Chrast, Náměstí č.p. 1, 538 51 Chrast u Chrudimě

které zastupuje PRODIN a.s., IDDS: wrjftqq

sídlo: Jiráskova č.p. 169, Zelené Předměstí, 530 02 Pardubice 2

Přijatá zpráva - Detail zprávy

Předmět: sdělení - nabytí právní moci: Uložení inženýrské sítě do silničního pozemku _
zemního kabelu veřejné

ID zprávy: 767145855

Typ zprávy: Datová zpráva

Datum a čas dodání: 26.3.2020 v 10:38:49

Datum a čas doručení: 26.3.2020 v 10:41:24

Odesílatel: Město Chrast, Náměstí 1, 53851 Chrast, CZ

ID schránky: gtrbrq5

Typ schránky: OVM

Zmocnění: Nezádáno

Odstavec: Nezádáno

Naše číslo jednací: CH/SÚ/01669/2020

Naše spisová značka: CH/SÚ/01223/2020

Vaše číslo jednací: Nezádáno

Vaše spisová značka: Nezádáno

K rukám: Nezádáno

Do vlastních rukou: Ne

Doručení fikcí zakázáno: Ne

Přílohy:

2020-01223.pdf (1,94 MB)



Městský úřad Chrast

Náměstí č.p. 1, 538 51 Chrast

Odbor výstavby a životního prostředí – stavební úřad

Váš dopis ze dne: 03.03.2020

Vaše značka: -

Č.j.: CH/SÚ/01668/2020

Č. spisu: CH/SÚ/01222/2020/Šm

Vyřizuje: Oprávněná úřední osoba: Ing. Jiřina Šmejdová

Tel.: 469 667 424, 720 963 054

E-mail: j.smejdova@mestochrast.cz

Počet listů: 1

Počet příloh: 1

V Chrasti dne: 26.03.2020

Vypraveno dne: 26.03.2020

SDĚLENÍ

Odbor výstavby a životního prostředí - stavební úřad při Městském úřadu Chrast, jako příslušný správní orgán Vám sděluje, že rozhodnutí č.j. CH/SÚ/01313/2020 ze dne 09.03.2020

n a b y l o p r á v n í m o c i

ve smyslu ustanovení § 73 odst. 1 zákona č. 500/2004 Sb., správní řád, ve znění pozdějších předpisů **dne 26.03.2020** a je vykonatelné.

Ing. Jiřina Šmejdová
vedoucí odboru výstavby a životního prostředí - stavební úřad
oprávněná úřední osoba

Příloha:

Rozhodnutí s vyznačením právní moci

Obdrží:

Město Chrast, Náměstí č.p. 1, 538 51 Chrast u Chrudimi

v zastoupení

PRODIN a.s., IDDS: wrjftqq

sídlo: Jiráskova č.p. 169, Zelené Předměstí, 530 02 Pardubice 2



Městský úřad Chrast

Náměstí č.p. 1, 538 51 Chrast

Odbor výstavby a životního prostředí – stavební úřad

Váš dopis ze dne: -
Vaše značka: -

Č.j.: CH/SÚ/01313/2020
Č.spisu: CH/SÚ/01222/2020/Šm
Vyřizuje: Oprávněná úřední osoba: Ing. Jiřina Šmejdoва
Tel.: 469 667 424, 720 963 054
E-mail: j.smejdova@mestochrast.cz
Počet listů: 1
Počet příloh: 0

Toto rozhodnutí nabylo

právní moci dne 16.3.2020

A JE Uplatněno



V Chrasti dne: 09.03.2020
Vypraveno dne: 09.03.2020

ROZHODNUTÍ O POVOLENÍ ZVLÁŠTNÍHO UŽÍVÁNÍ

Výroková část:

Odbor výstavby a životního prostředí při Městském úřadu Chrast, jako silniční správní úřad příslušný podle § 40 odst. 5 písm. b) zákona č. 13/1997 Sb., o pozemních komunikacích, ve znění pozdějších předpisů (dále jen "zákon o pozemních komunikacích"), ve správním řízení přezkoumal žádost o povolení zvláštního užívání podle § 25 odst. 6 písm. d) zákona o pozemních komunikacích, kterou dne 03.03.2020 podalo

**Město Chrast, IČO 00270199, Náměstí č.p. 1, 538 51 Chrast u Chrudimě,
které zastupuje PRODIN a.s., IČO 25292161, Jiráskova č.p. 169, Zelené Předměstí, 530 02
Pardubice 2**

(dále jen "žadatel"), a na základě tohoto přezkoumání podle § 25 odst. 1 a 2 a odst. 6 písmene d) zákona o pozemních komunikacích a § 40 odst. 10 vyhlášky č. 104/1997 Sb., kterou se provádí zákon o pozemních komunikacích, ve znění pozdějších předpisů

p o v o l u j e

zvláštní užívání pro:

**uložení inženýrské sítě v silničním pozemku - kabelu sdělovacího vedení v rámci stavby pod
názvem "Okružní křižovatka II/355 a II/358"**

(dále jen "zvláštní užívání") v části ulic Tyršova, Obce Ležáků, Náměstí a Jiráskova po dobu životnosti inženýrské sítě; v chodnicích (místní komunikaci) označených podle pasportu místních komunikací jako 7d, 9d, 11d, 20c.

Pro zvláštní užívání stanoví tyto podmínky:

1. Sdělovací kabelové vedení bude umístěno v silničním pozemku dle stávajících platných předpisů (ČSN 73 6005) tak, aby svou polohou nebránilo opravě, příp. modernizaci komunikace a nestěžovalo její údržbu. Píličky musí být umístěny tak, aby byly zachovány rozhledy ze sjezdů podle ČSN 73 6110, ČSN 73 6101 a rozhledy v křižovatkách podle ČSN 73 6102.
2. Tímto rozhodnutím silniční správní úřad dává souhlas k umístění inženýrské sítě do silničního pozemku a to na dobu danou životností umístěného sdělovacího zařízení. Rozhodnutí však nenahrazuje rozhodnutí o umístění stavby podle stavebního zákona.
3. Silniční správní úřad si vyhrazuje právo toto rozhodnutí změnit nebo zrušit, bude-li to vyžadovat veřejný zájem.

Účastníci řízení podle § 27 odst. 1 zákona č. 500/2004 Sb., správního řádu ve znění pozdějších předpisů, na něž se vztahuje rozhodnutí správního orgánu:

Město Chrast, IČO 00270199, Náměstí č.p. 1, 538 51 Chrast u Chrudimě.

Odůvodnění:

Městský úřad Chrast, Odbor výstavby a životního prostředí, jako příslušný silniční správní úřad na základě žádosti o povolení zvláštního užívání místní komunikace v obci Chrast o umístění inženýrské sítě v silničním pozemku podané žadatelem dne 03.03.2020 zahájil správní řízení. Po celkovém posouzení žádosti z hlediska zákona o pozemních komunikacích a jeho prováděcích předpisů a na základě toho, že žadatel je zároveň vlastníkem pozemních komunikací, povolil silniční správní úřad zvláštní užívání místních komunikací pro stavbu sdělovacího vedení (přeložky), jak je uvedeno v rozhodnutí. Pozemek uvedený v žádosti jako st.p.č. 152 není silničním pozemkem (dle pasportu místních komunikací) a byl z povolení vypuštěn.

Silniční správní úřad neshledal důvody, které by bránily vydání povolení, a proto rozhodl, jak je uvedeno ve výroku rozhodnutí.

Poučení účastníků:

Proti tomuto rozhodnutí se lze odvolat do 15 dnů ode dne jeho oznámení k Odboru dopravy a silničního hospodářství Krajského úřadu Pardubického kraje podáním u Městského úřadu Chrast, Odboru výstavby a životního prostředí.

Odvolání se podává s potřebným počtem stejnopisů tak, aby jeden stejnopis zůstal správnímu orgánu a aby každý účastník dostal jeden stejnopis. Nepodá-li účastník potřebný počet stejnopisů, vyhotoví je správní orgán na náklady účastníka.

Odvoláním lze napadnout výrokovou část rozhodnutí, jednotlivý výrok nebo jeho vedlejší ustanovení. Odvolání jen proti odůvodnění rozhodnutí je nepřípustné.

Toto rozhodnutí nenahrazuje povolení dle zák. č. 183/2006 Sb., o územním plánování a stavebním řádu, ve znění pozdějších předpisů (stavební zákon).



Ing. Jiřina Šmejdová
vedoucí odboru výstavby a životního prostředí
oprávněná úřední osoba

Poplatek:

Správní poplatek podle zákona č. 634/2004 Sb., o správních poplatcích se nevyměřuje.

Obdrží:

účastníci (dodejky)

Město Chrast, Náměstí č.p. 1, 538 51 Chrast u Chrudimě

PRODIN a.s., IDDS: wrjftqq

sídlo: Jiráskova č.p. 169, Zelené Předměstí, 530 02 Pardubice 2

Přijatá zpráva - Detail zprávy

Předmět: sdělení - nabytí právní moci: uložení inženýrské sítě v silničním pozemku - kabel sdělovacího vedení
ID zprávy: 767145674
Typ zprávy: Datová zpráva
Datum a čas dodání: 26.3.2020 v 10:38:37
Datum a čas doručení: 26.3.2020 v 10:41:24

Odesílatel: Město Chrast, Náměstí 1, 53851 Chrast, CZ
ID schránky: gtrbrq5
Typ schránky: OVM

Zmocnění: Nežadáno
Odstavec: Nežadáno
Naše číslo jednací: CH/SÚ/01668/2020
Naše spisová značka: CH/SÚ/01222/2020
Vaše číslo jednací: Nežadáno
Vaše spisová značka: Nežadáno
K rukám: Nežadáno
Do vlastních rukou: Ne
Doručení fikcí zakázáno: Ne

Přílohy:

2020-01222.pdf (1,81 MB)

Krajská hygienická stanice Pardubického kraje se sídlem v Pardubicích

PRODIN a.s.
Jiráskova 169
530 02 Pardubice

Naše číslo jednací
Č.j.: KHSPA02743/2020/HOK-CR

Vyřizuje/linka
Kačmarská

V Chrudimi dne 27. 2. 2020

„Okružní křižovatka II/355 a II/358 Chrast“ – závazné stanovisko pro společné územní a stavební řízení

Závazné stanovisko

Na základě společné žádosti Města Chrast, Náměstí 1, 538 51 Chrast a společnosti Správa a údržba silnic Pardubického kraje, Doubravice 98, 533 53 Pardubice, zastoupených společností PRODIN a.s., Jiráskova 169, 530 02 Pardubice, doručené dne 14. 2. 2020, posoudila Krajská hygienická stanice Pardubického kraje se sídlem v Pardubicích (dále jen KHS), jako místně a věcně příslušný dotčený správní úřad podle § 82 odst. 1 a 2 písmene i) ve spojení s § 77 odst. 1) zák. č. 258/2000 Sb., o ochraně veřejného zdraví a o změně některých souvisejících zákonů, ve znění pozdějších předpisů a § 4 odst. 2 písm. a) zákona č. 183/2006 Sb., o územním plánování a stavebním řádu, ve znění pozdějších předpisů (dále jen stavební zákon), předloženou projektovou dokumentací výše uvedené stavby.

Po zhodnocení souladu předložené projektové dokumentace s požadavky předpisů v oblasti ochrany veřejného zdraví vydává KHS v souladu s § 149 odst. 1 zákona č. 500/2004 Sb., správní řád, ve znění pozdějších předpisů, toto závazné stanovisko:

S projektovou dokumentací pro společné územní a stavební řízení stavby **„Okružní křižovatka II/355 a II/358 Chrast“**

se souhlasí

Odůvodnění:

Dne 14. 2. 2020 byla na KHS, územní pracoviště Chrudim, předložena žádost o stanovisko k výše uvedené stavbě. Předmětem projektu je vybudování jednopruhovému okružní křižovatky v místě stávající průsečné křižovatky o čtyřech větvích a jejich napojení na stávající komunikace. Území se nachází v intravilánu obce Chrast, v samotném centru. Jedná se o průsečnou křižovatku silnice II. třídy – 358 vedoucí ze Slatiňany do České Třebové a silnice II. třídy – 355 vedoucí z Pardubic do Hlinska. Součástí je rekonstrukce přilehlých chodníků, přeložky dotčených inženýrských sítí a rekonstrukce navazující části parkoviště a komunikace u náměstí. Komunikace je navržena pro společný provoz motorových vozidel a chodců s asfaltobetonovým krytem. Nově navržená okružní křižovatka bude širší okružního pásu 4,8 – 7,3 m, šířka vjezdů na okružní pás 3,5 – 4,5 m, šíři výjezdů z okružního pásu 4,0 – 5,0 m. Součástí stavby je i vybudování 12-ti nových parkovacích stání. Chodníky budou provedeny ze zámkové dlažby. Odvodnění je ponecháno stávající – do uličních vpustí. Vybudovány budou i nové vpusti včetně přípojek. Vytvořeno bude 18 parkovacích stání, podélná v délce 7,25 m a šíři 2,00 m, kolmá v délce 4,80 m a šíři 2,50 m.

Ing. Jana Kratochvílová
vedoucí oddělení hygieny obecné a komunální

Rozdělovník:
adresát - DS
KHS-ÚP Chrudim, HOK

Přijatá zpráva - Detail zprávy

Předmět: ZS k UŘ a SŘk - Okružní křižovatka II/355 a II/358 Chrast (ÚP Chrudim)
ID zprávy: 761366826
Typ zprávy: Datová zpráva
Datum a čas dodání: 10.3.2020 v 10:04:12
Datum a čas doručení: 11.3.2020 v 6:46:02

Odesílatel: Krajská hygienická stanice Pardubického kraje se sídlem v Pardubicích, Mezi
Mosty 1793, 53003 Pardubice, CZ
ID schránky: 23wai86
Typ schránky: OVM

Zmocnění: 0 / 0
Odstavec: Nezádáno
Naše číslo jednací: KHSPA 02743/2020/HOK-CR
Naše spisová značka: S-KHSPA 02743/2020/2
Vaše číslo jednací: Nezádáno
Vaše spisová značka: Nezádáno
K rukám: Nezádáno
Do vlastních rukou: Ne
Doručení fikcí zakázáno: Ne

Přílohy:

ZS_-_SR_-_okruzni_krizovatka_II-355_a_II-358_Chrost.doc (37 kB)

Hasičský záchranný sbor Pardubického kraje

Územní odbor Chrudim, Topolská 569, 537 01 Chrudim

Č. j.: HSPA-12-037/2020

Chrudim 18. 2. 2020

Počet listů: 1

Příloha (y): 1.sv.

Adresa žadatele o stanovisko: PRODIN, a.s., Jiráskova 169, 530 02 Pardubice

Závazné stanovisko dotčeného orgánu na úseku požární ochrany

Vyřizuje za HZS: por. Ing. Martin Nekvapil, tel. 950581154, e-mail: martin.nekvapil@pak.izscr.cz

Název stavby: **okružní křižovatka II/355 a II/358 Chrast**

Místo stavby : **Chrast, Jiráskova x Tyršova x Osady Ležáků x B. Němcové**

Stavebník : **Město Chrast**

Předložená dokumentace: k územnímu řízení a ke stavebnímu povolení, Ing. Michal Hornýš, ČKAIT 0602053, 2/2020.

Hasičský záchranný sbor Pardubického kraje (dále jen „HZS Pardubického kraje“) jako věcně a místně příslušný dotčený orgán na úseku požární ochrany dle ustanovení § 7 odst. 4 zákona č. 320/2015 Sb., o Hasičském záchranném sboru České republiky a o změně některých zákonů (zákon o hasičském záchranném sboru), ve znění zákona č. 183/2017 Sb., a dle ustanovení § 26 odst. 2 písm. b) a ustanovení § 31 odst. 1 písm. b) zákona č. 133/1985 Sb., o požární ochraně, ve znění pozdějších předpisů (dále jen „zákon o požární ochraně“), posoudil v rozsahu níže uvedených podkladů výše uvedenou dokumentaci předloženou 14. 2. 2020 a vydává k ní v souladu s ustanovením § 31 odst. 3 zákona o požární ochraně a dále dle ustanovení § 149 odst. 1 zákona č. 500/2004 Sb., správní řád, ve znění pozdějších předpisů

souhlasné závazné stanovisko

Odůvodnění

HZS Pardubického kraje vycházel při vydání závazného stanoviska z těchto podkladů:

- Požárně bezpečnostní řešení stavby: Ing. Michal Hornýš, ČKAIT 0602053, 2/2020.

Posouzením předložené projektové dokumentace v rozsahu požárně bezpečnostního řešení dle ustanovení § 46 odst. 1 vyhlášky č. 246/2001 Sb., o stanovení podmínek požární bezpečnosti a výkonu státního požárního dozoru (vyhláška o požární prevenci), ve znění vyhlášky č. 221/2014 Sb., dospěl HZS Pardubického kraje k závěru, že požárně bezpečnostní řešení splňuje obsahové náležitosti dle ustanovení § 41 vyhlášky o požární prevenci. Z obsahu posouzeného požárně bezpečnostního řešení vyplývá, že jsou splněny technické podmínky požární ochrany kladené na danou stavbu vyhláškou č. 23/2008 Sb., o technických podmínkách požární ochrany staveb, ve znění vyhlášky č. 268/2011 Sb.



.....
por. Ing. Martin Nekvapil
komisař, pracoviště prevence, OOB a KŘ
HZS Pardubického kraje, Územní odbor Chrudim



MĚSTSKÝ ÚŘAD CHRUDIM

Resselovo náměstí 77, 537 16 Chrudim

Odbor životního prostředí /oddělení ekologie prostředí

Adresa pracoviště: Pardubická 67, 537 16 Chrudim

tel.: 469 657 111, fax: 469 657 703

e-mail: urad@chrudim-city.cz

<http://www.chrudim.eu>

IDDS : 3y8b2pi , IČ: 00270211

Č.j.: CR 009970/2020 OŽP/Fr
Spis. zn.: CR 009970/2020
Váš dopis ze dne:
Vaše značka:
Spis. a skart. znak a lhůta: 249.9/S5
Počet listů: 1
Počet příloh: 0

Vyřizuje: Ing. Dana Fraňková
Tel.: 469 657 313
E-mail: dana.frankova@chrudim-city.cz

PRODIN a.s.
Jiráskova 169
530 02 Pardubice
IDDS: wrjftqq

V Chrudimi dne: 03.03.2020

Závazné stanovisko

Městský úřad Chrudim, Odbor životního prostředí (dále jen „MěÚ Chrudim, Odbor ŽP“) jako příslušný orgán veřejné správy v oblasti odpadového hospodářství podle § 71 písm. k) zákona č. 185/2001 Sb., o odpadech a o změně některých dalších zákonů, ve znění pozdějších předpisů (dále jen „zákon o odpadech“), místně příslušný dle § 11 odst. 1 písm. b) zákona č. 500/2004 Sb., správní řád, ve znění pozdějších předpisů (dále jen „správní řád“) a orgán podle § 4 odst. 2 písm. a) zákona č. 183/2006, o územním plánování a stavebním řádu, v platném znění (dále jen „stavební zákon“) posoudil žádost o vydání závazného stanoviska z hlediska nakládání s odpady k umístění a povolení stavby „Okružní křižovatka II/355 a II/358 Chrast“ v k. ú. Chrast investora Město Chrast, sídlem Náměstí 1, 538 51 Chrast, IČ 00270199 a Správa a údržba silnic Pardubického kraje, sídlem Doubravice 98, 533 53 Pardubice, IČ 00085031, zastoupených zpracovatelem projektové dokumentace společností PRODIN a. s., sídlem Jiráskova 169, 530 02 Pardubice, IČ 252 92 161, a po shromáždění podkladů vydává v souladu s ustanovením § 79 odst. 4 a odst. 5 zákona o odpadech a § 149 správního řádu

souhlasné závazné stanovisko

z hlediska nakládání s odpady k umístění a povolení stavby „Okružní křižovatka II/355 a II/358 Chrast“ v k. ú. Chrast za dodržení následujících podmínek:

- 1) Vznikající stavební a demoliční odpady budou tříděny podle jednotlivých druhů a kategorií s ohledem na jejich další využitelnost a recyklovatelnost a předávány oprávněným osobám přednostně k materiálovému využití.
- 2) Při nakládání se znovuzískanou asfaltovou směsí bude postupováno v souladu s vyhl. č. 130/2019 Sb., o kritériích, při jejichž splnění je asfaltová směs vedlejším produktem nebo přestává být odpadem.
- 3) Ke kontrolní prohlídce stavby (závěrečné) budou předloženy doklady o předání vzniklých odpadů oprávněným osobám v souladu se zákonem č. 185/2001 Sb., o odpadech a o změně některých dalších zákonů, ve znění pozdějších předpisů. Čestné prohlášení není dostačující.

Odůvodnění

MěÚ Chrudim, Odbor ŽP obdržel dne 13. 2. 2020 žádost zpracovatele projektové dokumentace společnosti PRODIN a. s., sídlem Jiráskova 169, 530 02 Pardubice, IČ 252 92 161, zastupující investory Město Chrast, sídlem Náměstí 1, 538 51 Chrast, IČ 00270199 a Správa a údržba silnic Pardubického kraje, sídlem Doubravice 98, 533 53 Pardubice, IČ 00085031, o vydání závazného stanoviska v souladu s § 79 odst. 4 a

odst. 5 zákona o odpadech, § 149 správního řádu a podle § 4 odst. 2 písm. a) stavebního zákona k umístění a povolení stavby „Okružní křižovatka II/355 a II/358 Chrast“ v k. ú. Chrast z hlediska nakládání s odpady.

Předmětem projektové dokumentace, zpracované ve stupni pro společné územní a stavební řízení, je vybudování jednopruhové okružní křižovatky v intravilánu města Chrast s vnějším průměrem 24 m a 28 m v místě stávající nepřehledné průsečné křižovatky silnic II. třídy o čtyřech větvích (silnice č. 358 vedoucí ze Slatiňan do České Třebové a silnice 355 z Pardubic do Hlinska), dále rekonstrukce chodníků a navazující části parkoviště, rekonstrukce komunikace u náměstí, nasvětlení křižovatky a doplnění veřejného osvětlení, přeložka sdělovacího vedení a vegetační úpravy (SO 101, SO 102, SO 131, SO 401, SO 402).

Komunikace je navržena s asfaltobetonovým krytem. Součástí stavby je rekonstrukce zpevněných ploch v blízkosti Jednoty s.d. Hlinsko, dojde k výstavbě 12-ti nových parkovacích stání a výstavbě nového krytu na dotčených plochách. Sjezdy k nemovitostem jsou navrženy z betonové dlažby. Chodníkové plochy v rozsahu dotčení stavbou budou s kamenným, resp. betonovým krytem.

Jako podklad pro vydání závazného stanoviska sloužila předložená projektová dokumentace, jejíž textová část „Souhrnná textová zpráva“ řešila ve vyhovujícím rozsahu způsob nakládání se vznikajícími stavebními odpady, mj. uvedeným přehledem povinností původce odpadů.

Odpady budou vznikat zejména při odstraňování stávajících zpevněných ploch s krytem z asfaltobetonu, zemních pracech pro vybudování nového tělesa OK a odstranění drnu v potřebných plochách.

Dokumentace obsahovala přehled jednotlivých druhů vznikajících stavebních a demoličních odpadů, zařazených dle vyhl. č. 93/2016 Sb., o Katalogu odpadů, odborný odhad jejich množství a navržený způsob nakládání s nimi. Vzniknou zejména cca 2 t odpadu č. 170101 – Beton z odstraňovaných konstrukcí, méně než 50 t odpadu č. 170301 – Asfaltové směsi obsahující dehet (z frézování vozovky), 700 t odpadu č. 170302 – Asfaltové směsi neuvedené pod č. 170301 (bez dehtu), odpad č. 17054 – Zemina a kamení v množství 2000 t (dle předpokladu nepoužitelné pro výstavbu tělesa komunikace), dále kovy včetně slitin (značky, sloupky, mříže) a nálety zeleně.

Beton, vytěžená zemina a kamení a materiál z podkladních vrstev stávající komunikace bude odvezen na skládku. Asfaltové materiály budou druhotně využity, průběžně uloženy. Na asfaltovém materiálu budou provedeny zkoušky na obsah kamenouhelných dehtů, v případě jejich prokázání se s nimi bude nakládat jako s nebezpečným odpadem. Podmínky případného využití výkopové zeminy na povrchu terénu mimo řešenou stavbu vyplývají ze zákona o odpadech a příslušných prováděcích právních předpisů.

Žádost byla posouzena z hlediska jejího souladu s povinnostmi vyplývajícími ze zákona o odpadech a jeho prováděcích právních předpisů.

Po zvážení všech skutečností nebyl dostatečně závažný důvod pro nevydání souhlasného stanoviska z hlediska nakládání s odpady kvýše uvedené stavbě. Závazné stanovisko je vydáváno s podmínkami. Závazné stanovisko dle § 149 odst. 1 správního řádu není samostatným rozhodnutím ve správním řízení, jeho obsah je závazný pro výrokovou část rozhodnutí správního orgánu.

Toto závazné stanovisko nenahrazuje stanoviska a vyjádření Odboru životního prostředí Městského úřadu Chrudim jako obecního úřadu obce s rozšířenou působností podle ostatních právních předpisů z oblasti životního prostředí.

Poučení

Proti tomuto závaznému stanovisku se nelze samostatně odvolat, jeho obsah lze napadnout pouze v rámci odvolání ve věci samé. Opravné prostředky lze proti němu uplatnit pouze v režimu ustanovení § 149 odst. 4, 5 a 6 správního řádu.

Ing. Ivo Rychnovský
vedoucí Odboru životního prostředí

Přijatá zpráva - Detail zprávy

Předmět: Závaz. stanovisko, odpady - Okruž. křižovatka II/355 a II/358 Chrast, Město Chrast a SÚS PK
ID zprávy: 759314434
Typ zprávy: Datová zpráva
Datum a čas dodání: 4.3.2020 v 10:00:42
Datum a čas doručení: 4.3.2020 v 10:04:01

Odesílatel: Město Chrudim, Resselovo náměstí 77, 53701 Chrudim, CZ
ID schránky: 3y8b2pi
Typ schránky: OVM

Zmocnění: 0 / 0
Odstavec: Nezádáno
Naše číslo jednací: CR 009970/2020
Naše spisová značka: Spis.zn. CR 009970/2020
Vaše číslo jednací: Nezádáno
Vaše spisová značka: Nezádáno
K rukám: Nezádáno
Do vlastních rukou: Ne
Doručení fikcí zakázáno: Ne

Přílohy:

Okruz.kriz.Chrast_-_Mesto_SUS.pdf (670,74 kB)



MĚSTSKÝ ÚŘAD CHRUDIM

Resselovo náměstí 77, 537 16 Chrudim

Odbor životního prostředí

Adresa pracoviště: Pardubická 67, 537 16 Chrudim

tel.: 469 657 111, fax: 469 657 703

e-mail: urad@chrudim-city.cz

<http://www.chrudim.eu>

IDDS : 3y8b2pi , IČ: 00270211

Č.j.: CR 009849/2019 OŽP/Ry
Spis. zn.: CR 009849/2019
Váš dopis ze dne: 13. 02. 2020
Vaše značka:
Spis. a skart. znak a lhůta: 246.6/V5
Počet listů: 1
Počet příloh: 0
Vyřizuje: Ing. Ivo Rychnovský
Tel.: 469 657 300/469 657 703
E-mail: ivo.rychnovsky@chrudim-city.cz
V Chrudimi dne: 23. 03. 2020

PRODIN a.s.
Jiráskova 169
530 02 Pardubice

Stanovisko Odboru životního prostředí k projektové dokumentaci pro společné řízení na akci: „Okružní křižovatka II/355 a II/358“ na pozemcích č. parc. 992/49,992/39, 992/53, 992/30, 992/35, 992/52, 992/31, 992/21, 992/60, 992/48, 992/37, 992/22, 992/51, 992/58, 992/1, 992/34, 1133/1 a st. p. č. 152 a 157 v k. ú. Chrast

Městský úřad Chrudim, Odbor životního prostředí obdržel dne 13. 2. 2020 žádost o vyjádření k výše uvedené akci (investory jsou město Chrast, Náměstí 1, 538 01 Chrast a Správa a údržba silnic Pardubického kraje, Doubravice 98, 533 53 Pardubice).

Stavba je navržena v centru města Chrast. Na místě stávající průsečné křižovatky bude vybudována jednopruhová okružní křižovatka. Součástí stavby je rekonstrukce chodníků a parkoviště, komunikace u náměstí, veřejné osvětlení, dopravní značení, ochranné ostrůvky, parkovací stání, nové sjezdy k nemovitostem, přeložka sdělovacího kabelu a vegetační úpravy. Kácení dřevin nebude prováděno. Zpevněné plochy komunikace budou odvodněny podélným a příčným sklonem.

K výše uvedené akci vydáváme následující stanovisko:

Ochrana přírody: Bez připomínek.

Ochrana ZPF: Bez připomínek.

Státní správa lesů: Bez připomínek.

Oddělení ekologie prostředí: Ke stavbě bylo dne 3. 3. 2020 vydáno č.j. CR 09970/2020 závazné stanovisko z hlediska nakládání s odpady dle § 79 odst. 4 zákona č. 185/2001 Sb., o odpadech, ve znění pozdějších předpisů.

Oddělení vodního hospodářství: Záměr je možný, jeho součástí nejsou žádná vodní díla a jeho realizaci nemohou být dotčeny zájmy chráněné podle zák. č. 254/2001 Sb., o vodách a o změně některých zákonů (vodní zákon), ve znění pozdějších předpisů. Na základě této skutečnosti vodoprávní úřad nebude vydávat závazné stanovisko.

Jako podkladů pro toto vyjádření bylo použito stanovisek úseků odboru ŽP : vodní hospodářství (Ing. L. Veselá), ekologie prostředí (Ing. D. Fraňková), ochrana přírody (Ing. F. Kodrlik), státní správa lesů a ochrana zemědělského půdního fondu (Ing. P. Štěpánek).

Ing. Ivo Rychnovský
vedoucí odboru životního prostředí

Přijatá zpráva - Detail zprávy

Předmět: odpověď - Okružní křižovatka II/355 a II/358 Chrast
ID zprávy: 768200913
Typ zprávy: Datová zpráva
Datum a čas dodání: 30.3.2020 v 9:01:01
Datum a čas doručení: 30.3.2020 v 9:04:31

Odesílatel: Město Chrudim, Resselovo náměstí 77, 53701 Chrudim, CZ
ID schránky: 3y8b2pi
Typ schránky: OVM

Zmocnění: 0 / 0
Odstavec: Nezařadeno
Naše číslo jednací: CR 009849/2020
Naše spisová značka: Spis.zn. CR 009849/2020
Vaše číslo jednací: Nezařadeno
Vaše spisová značka: Nezařadeno
K rukám: Nezařadeno
Do vlastních rukou: Ne
Doručení fikcí zakázáno: Ne

Přílohy:

9849.pdf (589,05 kB)

PRODIN a.s.
Jiráskova 169
530 02 Pardubice

Váš dopis zn. / ze dne
2.3.2020

Naše značka
SUSPK/1914/2020

Vyřizuje
Eva Polanská, DiS
724 890 081

V Chrudimi dne
20.3.2020

Vyjádření ke stavbě „Okružní křižovatka II/355 a II/358 Chrast – instalace VO a přeložka metalického a optického kabelu“

Správa a údržba silnic Pardubického kraje jako právnická osoba pověřená výkonem vlastnických práv k silnicím II. a III. třídy v Pardubickém kraji (podle § 9 zákona č. 13/1997 Sb., o pozemních komunikacích a Zřizovací listiny č. j.: KrÚ 8456/2003 ze dne 25. 04. 2003) a jako vlastník pozemkových parcel č. 992/48, 992/37, 992/35, 992/52 a 992/58 k.ú. Chrast u Chrudimě (silnice II/358 a II/355) **souhlasí se stavbou VO a přeložkou sdělovacích kabelů** v rámci výstavby okružní křižovatky II/355 a II/358 v Chrasti dle předložené PD.

Souhlas je podmíněn dodržáním následujících podmínek:

- celá stavba bude realizována současně se stavbou okružní křižovatky, obě stavby musí být současně koordinovány
- navržené kabelové vedení VO a přeložka sdělovacího kabelu (mimo trasu v chodníku) bude podcházet dotčené silnice protlaký 5 ks v min. hloubce uložení 1,2 m pod niveletou vozovky
- umístění nových stožárů VO včetně napájecí soustavy musí splňovat platné ČSN a předpisy, musí být umístěny mimo tělesa silnic (za silniční obrubou)
- stavební práce v silničních pozemcích budou zahájeny po povolení stavby příslušným úřadem, po dokončení budou protokolárně předány našemu oddělení.

Platnost tohoto vyjádření je 24 měsíců ode dne vydání

S pozdravem

Ing. Dušan Chocholouš
vedoucí oddělení MS Chrudim



Přijatá zpráva - Detail zprávy

Předmět: Chrast okružní křižovatka VO vyjádření
ID zprávy: 764973705
Typ zprávy: Poštovní datová zpráva
Datum a čas dodání: 20.3.2020 v 14:22:45
Datum a čas doručení: 20.3.2020 v 14:25:28

Odesílatel: Správa a údržba silnic Pardubického kraje, Doubravice 98, 53353 Pardubice, CZ
ID schránky: ffhk8fq
Typ schránky: PO

Zmocnění: 0 / 0
Odstavec: Nezádáno
Naše číslo jednací: SUSPK/1914/2020
Naše spisová značka: Nezádáno
Vaše číslo jednací: Nezádáno
Vaše spisová značka: Nezádáno
K rukám: Nezádáno
Do vlastních rukou: Ne
Doručení fikcí zakázáno: Ne

Přílohy:

Chrast VO.pdf (96,86 kB)

PRODIN a.s.
Jiráskova 169
530 02 Pardubice

Váš dopis zn. / ze dne
24.2.2020

Naše značka
SUSPK/1886/2020

Vyřizuje
Eva Polanská, DiS.
Tel. 720 966 074

V Chrudimi dne
18.3.2020

Vyjiádření ke stavbě „Okružní křižovatka II/355 a II/3658 Chrast“.

Správa a údržba silnic Pardubického kraje jako právnická osoba pověřená výkonem vlastnických práv k silnicím II. a III. třídy v Pardubickém kraji (podle § 9 zákona č. 13/1997 Sb., o pozemních komunikacích a Zřizovací listiny č. j.: KrÚ 8456/2003 ze dne 25. 04. 2003) a jako vlastník p.p.č. 992/48, 992/37, 992/35, 992/52 a 992/58 k.ú. Chrast (silnice II/358 a II/355) **souhlasí** s předloženou PD pro společné řízení na stavbu „Okružní křižovatka II/355 a II/358 Chrast“ za předpokladu dodržení následujících podmínek:

1. Bude postupováno v souladu se zákonem č. 13/1997 Sb., o pozemních komunikacích a vyhláškou č. 104/1997 Sb., ve znění pozdějších předpisů.
2. Nové (upravené) připojení musí respektovat odtokové poměry silnic II/358 a II/355 a výškovým uspořádáním nesmí vytvořit dopravní závady. Napojení na asfaltový koberec dotčených vozovek musí být provedeno po jejím odfrézování s odpovídajícím přesahem do styčných vrstev; spára obou krytů musí být ošetřena pružnou asfaltovou hmotou.
3. V případě, že dojde k poškození odvodňovacího zařízení komunikace či ke zhoršení odvodnění v místě stavby, bude na náklady investora stavby provedeno takové opatření, které zajistí řádné a funkční odvodnění silnice v naší správě.
4. Vlastní stavební činností nesmí být poškozena ani znečištěna vozovka nebo příslušenství dotčených silnic v naší správě. Případné negativní dopady na dané silnice musí být neprodleně odstraněny
5. Event. nové nebo měněné dopravní značení nutné k zabezpečení této stavby musí být zahrnuto v rozpočtu a provedeno v rámci stavby.
6. Ve smyslu platných právních předpisů bude požadováno odstranění škod způsobených stavbou okružní křižovatky na silniční síti při staveništní dopravě i na případných trasách pro deponii zásypových materiálů apod.
7. Před zahájením stavebních prací žadatel zajistí zdokumentování stavu dotčených úseků daných silnic (včetně součástí a příslušenství), po skončení bude provedeno porovnání stavu a případné vzniklé škody.
8. Na znovu získané asfaltové směsi (ZAS), získané z odfrézovaných asfaltových vrstev, musí být dle vyhlášky č.130/2019 Sb. provedena analýza včetně zařazení tohoto materiálu do příslušné kvalitativní třídy. Na základě provedené analýzy a zařazení do kvalitativní třídy rozhodne SÚS Pk o způsobu využití, či likvidaci příslušné konstrukční vrstvy na náklady investora. Do areálu SÚS Pk lze přijmout pouze znovuzískanou asfaltovou směs třídy ZAS-T1 a ZAS-T2.

9. Vlastní stavba zůstane z hlediska vlastnictví v majetku investora a z hlediska údržby zeleně ve středovém ostrůvku v režii města.
10. Po dokončení stavby bude investorem provedeno geometrické zaměření a následné majetkoprávní vypořádání mezi investorem a Městem Chrast (za naší účasti – p. Vacková – tel. 721 034 714).

Ing. Dušan Chocholouš
vedoucí majetkové správy Chrudim



CELKOVÁ SITUACE
PŘEHLEDNÁ MAPA 1



PŘEHLEDNÁ MAPA 2



ORTOFOTOMAPA



Generální projektant



PRODIN a.s.
JIRÁSKOVA 169
530 02 PARDUBICE

WWW.PRODIN.CZ
IČ: CZ25292161
IČO: 25292161

Zpracovatel dle části dokumentace:

Souřadnicový systém S-JTSK, Výškový systém Bp

| | | |
|--|---|------------------------------------|
| Vypracoval: Ing. Ondřej Šupa | Zodp. projektant: Ing. Michal Hornýš | Kontroloval: Ing. Michal Hornýš |
| Místo: Pardubický | Tracový systém: Chrást | |
| Investor: Město Chrást, Správa a údržba silnic Pardubického kraje | | |
| Sheet: Okružní křižovatka II/355 a II/358 Chrást | | |
| Formát: 2 A4 | | |
| Datum: 04/2020 | | |
| Stupeň PD: DUR - DSP | | |
| Č. záznamy: 3110-19-159 | | |
| Změna: Měřítko: | | |
| Číslo výkresu: SITUACNÍ VÝKRES ŠIRŠÍCH VZTAHŮ | | |
| Část dokumentace: C | | Č. výkresu: 1 |

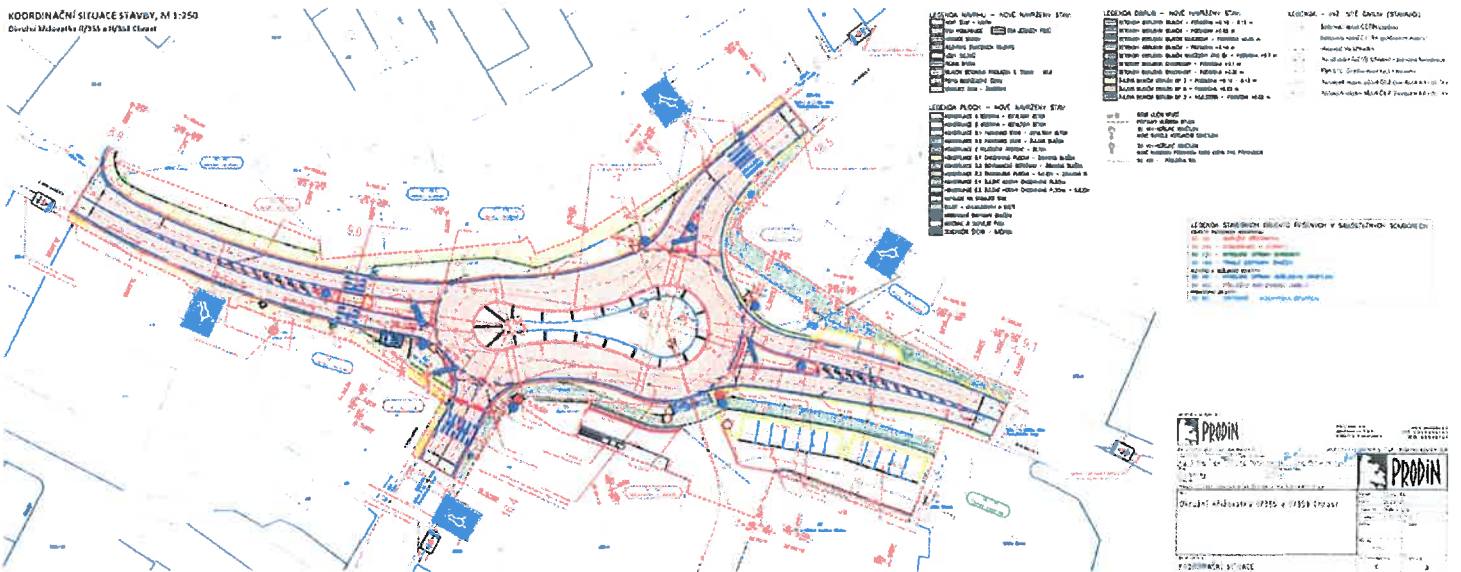


Správa a údržba silnic
Pardubického kraje
Doubravice 98
533 53 Pardubice
IČ: 00085031
DIČ: CZ00085031

24

[Handwritten signature]

KOORDINAČNÍ SITUACE STAVBY, M 1:250
Dělní Měšťáků R/333 a R/334 č. 100


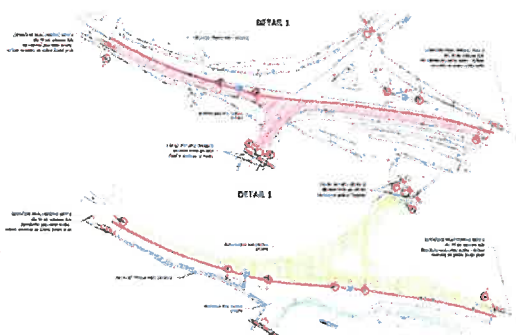
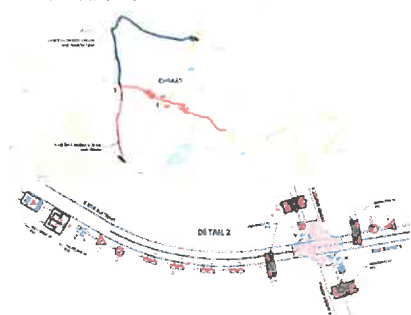


**Společnost a údržba sítí
Pardubického kraje**
Doubravice 98
533 53 Pardubice
IČ: 00085031
DIČ: CZ00085031

(24)



DOPRAVNÍ INŽENÝRSKÁ OPATŘENÍ



**Správa a údržba silnicí
Pardubického kraje**
Doubravice 98
533 53 Pardubice
IČ: 00085031
DIČ: CZ00085001

(24)

[Handwritten signature]

Přijatá zpráva - Detail zprávy

Předmět: Chrast okružní křižovatka vyjádření
ID zprávy: 764256739
Typ zprávy: Poštovní datová zpráva
Datum a čas dodání: 18.3.2020 v 14:32:04
Datum a čas doručení: 19.3.2020 v 6:59:46

Odesílatel: Správa a údržba silnic Pardubického kraje, Doubravice 98, 53353 Pardubice, CZ
ID schránky: ffhk8fq
Typ schránky: PO

Zmocnění: 0 / 0
Odstavec: Nezádáno
Naše číslo jednací: SUSPK/1686/2020
Naše spisová značka: Nezádáno
Vaše číslo jednací: Nezádáno
Vaše spisová značka: Nezádáno
K rukám: Nezádáno
Do vlastních rukou: Ne
Doručení fikcí zakázáno: Ne

Přílohy:

Chrast.pdf (101,2 kB)



MĚSTSKÝ ÚŘAD CHRUDIM

Resselovo náměstí 77, 537 16 Chrudim

Odbor dopravy

Adresa pracoviště: Pardubická 67, 537 16 Chrudim

tel.: 469 657 111

e-mail: urad@chrudim-city.cz

<http://www.chrudim.eu>

IDDS : 3y8b2pi , IČ: 00270211

Spis. zn.: CR 009793/2020 KL
Č. j.: CR 013717/2020 ODP/KL
Váš dopis ze dne
Vaše značka:
Spis. a skart. znak a lhůta: 280.6 V/5
Počet listů: 2
Počet příloh: 1

Vyřizuje: Ing. Martin Klimek
Tel.: 469 657 500
E-mail: martin.klimek@chrudim-city.cz

V Chrudimi dne: 27.2.2020

Obdrželi:

PRODIN a.s., IDDS: wrjftqq

S t a n o v i s k o

k záměru stavby: **“Okružní křižovatka II/355 a II/358 Chrast“.**

Městský úřad Chrudim, Odbor dopravy příslušný:

– podle § 40 odst. 4 písm. a) zákona č. 13/1997 Sb., o pozemních komunikacích, ve znění pozdějších předpisů, vykonávat působnost silničního správního úřadu ve věcech silnic a veřejně přístupných účelových komunikací s výjimkou věcí, o kterých rozhoduje Ministerstvo dopravy nebo orgán kraje v přenesené působnosti,

– podle § 40 odst. 4 písm. d) zákona č. 13/1997 Sb., o pozemních komunikacích, ve znění pozdějších předpisů, uplatňovat stanovisko k územním plánům a regulačním plánům a závazné stanovisko v územním řízení, z hlediska řešení místních a účelových komunikací,

po zhlédnutí předložené projektové dokumentace k výše uvedenému záměru stavby (viz příloha č. 1) ve stupni **pro územní nebo stavební řízení** a dotýkajícího se **silnice II/355 a II/358 ve městě Chrast** k provedení stavby **nemáme námitek** a dále uvádíme:

Část A – do projektové dokumentace zpracovat následující:

- I) Požadujeme, aby bylo dopravní značení A7b, B20a, Z3a, P6 s E 2b bylo v křižovatce silnice II/358 a III/358 21 provedeno jako trvalé. Zůstane zde i po provedení stavby OK Chrast. O stanovení místní úpravy je nutné požádat náš úřad min. 4 měsíce před zahájením stavby. K tomu doložte písemné vyjádření Policie ČR DI Chrudim k místní úpravě provozu v této křižovatce.

- 2) Přečhody pro chodce nasvětřit intenzivnějším osvětlením.
- 3) Povolení úpravy křižovatky podle § 10 zákona o pozemních komunikacích požádá investor náš úřadu. K tomu je nutné doložit potřebnou projektovou dokumentaci, včetně doložení rozhledu v křižovatce. K tomuto doložit souhlas Policie ČR DI Chrudim podle § 10 zákona o pozemních komunikacích.
O povolení úpravy křižovatky je nutné požádat před vydáním územního rozhodnutí.
- 4) Pokud stavbou dojde k novému uložení vedení inž. sítě do silnice II/355 nebo II/358 bude nutné náš úřad požádat o povolení na zvláštní užívání silnice (uložení inženýrské sítě v silničním pozemku - dle § 25, odst. 6 písm. d) zákona č. 13/1997 Sb. o pozemních komunikacích, ve znění pozdějších předpisů). Žádost podává investor akce. Součástí této žádosti musí být souhlas Správy a údržby silnic Pardubického kraje a specifikace příčných zásahů do silničního tělesa (pozemku). Bez uvedeného povolení nesmí být vydáno územní rozhodnutí stavebního úřadu.
- 5) Předložený způsob zajištění organizace silničního provozu bereme jako předběžný. O vlastním dopravním omezení silničního provozu bude rozhodováno v samostatných řízeních o povolení uzavírky a zvláštního užívání silnice na základě žádosti zhotovitele. S ohledem na stav dopravní situace v době podání žádosti.
Požadujeme, aby doba provádění stavebních prací na silnici byla co nejkratší (např. prodloužené pracovní směny, práce o sobotách).
Omezení silničního provozu musí být na nejkratší možnou dobu. Zhotovitel požadavek na co nejkratší dobu prací zapracuje do harmonogramu stavby, investor stavby pak do podmínek zadání stavby.
Vedení autobusové dopravy a obsluhu autobusových zastávek předem projednejte s dopravním úřadem Krajského úřadu Pardubického kraje, Odboru dopravy a silničního hospodářství.

Část B - obecné podmínky pro územní nebo stavební řízení, které je nutné respektovat:

- 1) Celkové provedení stavby pozemní komunikace bude odpovídat předpokládanému dopravnímu významu a dopravnímu zatížení. Pro návrh a zřízení pozemní komunikace je nutné respektovat ustanovení příslušných právních předpisů a příslušných technických předpisů, zejména:
 - ČSN 73 6102 – Projektování křižovatek na pozemních komunikacích,
 - ČSN 73 6110 – Projektování místních komunikací,
 - ČSN 73 6056 – Odstavné a parkovací plochy silničních vozidel,
 - ČSN 73 6425-1 – Autobusové, trolejbusové a tramvajové zastávky, přestupní uzly a stanoviště – Část 1: navrhování zastávek,
 - TP 65 - Zásady pro dopravní značení na pozemních komunikacích,
 - TP 133 - Zásady pro vodorovné dopravní značení,
 - Zákon č. 13/1997 Sb. o pozemních komunikacích a jeho prováděcí vyhláška č. 104/1997 Sb., ve znění pozdějších předpisů,
 - Zákon č. 183/2006 Sb., stavební zákon, ve znění pozdějších předpisů a jeho prováděcí předpisy.

- 2) Do dopravního prostoru pozemních komunikací nebude osazena a ani do něho nebude zasahovat žádná část stavby, zařízení nebo jiné překážky (rozvodné skříně, sloupy, oplocení apod.). Bude zajištěn bezpečnostní odstup min. 0,50 m od okraje vozovky pozemní komunikace.
Sloupy veřejného osvětlení nesmí zasahovat do dopravního prostoru.
- 3) Stavba bude plnit požadavky vyhlášky č. 398/2009 Sb., o obecných technických požadavcích zabezpečujících bezbariérové užívání staveb (např. příloha č. 1 a 2, včetně dalších ustanovení vyhlášky). Zdůrazňujeme potřebu vytváření přirozených vodících linií pomocí obruby výšky 6 cm, vytváření umělých vodících linií, umísťování barevně kontrastního varovného a signálního pásu, řešení míst pro přecházení nebo přechodů pro chodce, sklon chodníku, atd. Varovný pás bude v jedné kontrastní barvě odlišné jak od povrchu chodníku tak případně i sjezdu.
- 4) Prováděním stavby nedojde k ohrožení provozu na pozemních komunikacích. K jeho případnému omezení může dojít jen v nezbytné míře a na dobu nezbytně nutnou. Pokud si to vyžádá situace, budou pracovníci a pracovní mechanismy provádět stavební práce pod ochranou přechodného dopravního značení, které stavebník (zhotovitel) zajistí na své náklady. O uzavírku silnice je nutné požádat min. 30 dní předem.
- 5) Všechny dotčené pozemní komunikace nebudou vlivem stavby nebo s ní související dopravy narušovány a znečišťovány (vozidla nebo pracovní mechanismy musí být před vjetím na pozemní komunikaci očištěny). Případné znečištění bude neprodleně odstraněno, narušení, které nezpůsobí závadu ve sjízdnosti nebo schůdnosti odstraněno nejdéle po skončení stavebních prací dle pokynů správce pozemní komunikace.
- 6) Podle ustanovení § 77 odst. 1 písm. c) zákona č. 361/2000 Sb., o provozu na pozemních komunikacích, místní a přechodnou úpravu provozu na pozemních komunikacích a užití zařízení pro provozní informace stanoví na silnici II. a III. třídy a na místní komunikaci a veřejně přístupné účelové komunikaci obecní úřad obce s rozšířenou působností (MěÚ Chrudim, Odbor dopravy) po předchozím písemném vyjádření příslušného orgánu policie.
K žádosti doložit dokumentaci (situaci) se zakreslením navrženého dopravního značení a písemné vyjádření Krajského ředitelství policie Pardubického kraje, Územního odboru Chrudim, Dopravního inspektorátu.
Žádost je podávána před vlastním povolením stavby k užívání (min. 90 dní předem).
- 7) Ke stavbě je nutné získat vyjádření Krajského ředitelství policie Pardubického kraje, Územního odboru Chrudim, Dopravního inspektorátu.
- 8) Případné změny oproti předložené projektové dokumentaci a dotýkajících se našich zájmů požadujeme v předstihu odsouhlasit s naším úřadem.
- 9) Požadujeme svolávat pravidelné kontrolní dny za účasti našeho úřadu a Policie ČR DI Chrudim tak, aby mohlo dojít k případnému průběžnému upřesňování provedení stavby na místě samém. Předěje se tak případným komplikacím při uvádění komunikace do užívání.

Platnost tohoto stanoviska je stanovena na 1 rok od data jeho vydání, pokud v této době nebude využito pro vydání platného rozhodnutí nebo opatření příslušného stavebního úřadu nebo speciálního stavebního úřadu.

Otisk úředního razítka

Ing. Martin Klimek v. r.
Oprávněná úřední osoba

Přijatá zpráva - Detail zprávy

Předmět: Stanovisko, OK Chrast: Okružní křižovatka II/355 a II/358 Chrast
ID zprávy: 762667874
Typ zprávy: Datová zpráva
Datum a čas dodání: 13.3.2020 v 8:00:08
Datum a čas doručení: 13.3.2020 v 8:03:19

Odesílatel: Město Chrudim, Resselovo náměstí 77, 53701 Chrudim, CZ
ID schránky: 3y8b2pi
Typ schránky: OVM

Zmocnění: 0 / 0
Odstavec: Nezádáno
Naše číslo jednací: CR 013717/2020
Naše spisová značka: Spis.zn. CR 009793/2020/2
Vaše číslo jednací: Nezádáno
Vaše spisová značka: Nezádáno
K rukám: Nezádáno
Do vlastních rukou: Ne
Doručení fikcí zakázáno: Ne

Přílohy:

2020-009793.pdf (384,79 kB)



Pomáhat a chránit

KRAJSKÉ ŘEDITELSTVÍ POLICIE
PARDUBICKÉHO KRAJE

ÚZEMNÍ ODBOR CHRUDIM

PCR17ETRpo98685602



Dopravní inspektorát

Č.j.: KRPE-13472-1/ČJ-2020-170306

Chrudim 11. března 2020

Počet listů: 2

Přílohy:

Prodin a.s.

Ing. Lucie Křemenáková

Jiráskova 169

530 02 Pardubice

Doručovací adresa: datová schránka (Prodin a.s., IČO:25292161)

Stanovisko k projektové dokumentaci pro společné územní a stavební řízení

Dne 11.2.2020 byla na Policii ČR, Krajské ředitelství Pardubického kraje, Územní odbor Chrudim, Dopravní inspektorát v Chrudimi předložena žádost o stanovisko k projektové dokumentaci pro společné územní a stavební řízení:

„Okružní křižovatka II/355 a II/358 Chrast“

Současný stav – průsečná křižovatka o 4 větvích – 2x silnice II. třídy. Stávající křižovatka ve stávajícím stavu (uspořádání) nesplňuje aktuální bezpečnostní standardy, je nepřehledná a vyskytuje se zde více kolizních bodů, které jsou příčinou dopravních nehod a křižovatka snižuje její teoretickou kapacitu.

Ve stávajícím stavu se tedy jedná o průsečnou křižovatku silnice II. třídy - 358 vedoucí ze Slatiňan do České Třebové a silnice II. třídy – 355 vedoucí z Pardubic do Hlinska. Na síti silnic II. třídy ústících do křižovatky je provozována místní linková a dálková autobusová doprava. V těsné blízkosti křižovatky je uvažován provoz pěších. Vzhledem ke svému umístění v území jsou v křižovatce nevyhovující rozhledové poměry.

Nově navržená okružní křižovatka se zachováním obousměrného provozu na všech větvích. Šířka okružního pásu 4,8 – 7,3 m, šířka pojezdného prstence 2,1 – 5,6 m, šířka vjezdů na okružní pás 3,5 – 4,5 m, šířka výjezdů z okružního pásu 4,0 – 5,0 m. Komunikace je navržena s asfaltobetonovým krytem a je uzavřena do betonových/kamenných obrubníků. Plná výška podsádky silničních obrub se navrhuje na 120 mm, snížená výška podsádky v místech přechodů se navrhuje na 20 mm v případě zpevněných sjezdů na 50 mm (dle situace).

Rekonstrukce komunikace u Jednoty součástí rekonstrukce okružní křižovatky, dojde k rekonstrukci zpevněných ploch v blízkosti Jednoty, spotřební družstvo Hlinsko. Dojde ke vzniku 12-ti nových parkovacích stání a výstavbě nového krytu na dotčených plochách. Navržené úpravy tak koncepčně navazují na historický prostor u nově zrekonstruovaného

Všešrdovo náměstí 46
537 20 Chrudim

Tel.: +420 974 572 250
Fax: +420 974 572 258
E-mail: cr.di@pcr.cz

náměstí. Sjezdy k nemovitostem – Sjezdy k jednotlivým nemovitostem jsou navrženy z betonové dlažby barvy jiné než v plochách chodníků přes nájezdové silniční obrubníky. Všechny výškové rozdíly obrubníků se vyrovnají pomocí přechodových sil. obrub.

Zpevněné plochy pochozí – Součástí záměru jsou navrženy chodníkové plochy v rozsahu dotčení stavbou. Jak ve stávajícím umístění, tak v nové poloze. Dotčené plochy budou po provedení konstrukčních vrstev v novém materiálovém složení. Celá pravá strana, která je napojena na stávající historické centrum obce bude s kamenným krytem chodníků, zbytek bude realizován betonovým krytem. V dotčených plochách budou doplněny hmatové úpravy v souladu s vyhláškou č.398/2009. V případě, že je to pro funkci nutné budou provedeny na celou šířku chodníku signální pásy. Výškově chodníky navazují na rekonstruovanou křižovatku, šířkové uspořádání respektuje stávající stav. V místě nároží křižovatky bude osazeno lokálně zábradlí (viz. Situace). Příčný sklon chodníků bude 2 % s odvodněním směrem do komunikace nebo volně do zelených pásů. Chodníkové plochy jsou navrženy dle funkční skupiny D2 – s vyloučením motoristické dopravy. Chodníky jsou od jízdního pruhu odděleny pomocí obrubníků v betonovém loži. Od zeleného pásu jsou odděleny pomocí betonových chodníkových obrubníků s podsádkou + 80 mm nad chodníkem – vytvoření přirozené vodící linie.

OK Ø24m/28 m je v území situována tak, aby splňovala požadavek zpomalení při najetí do křižovatky ze všech větví. Středový ostrůvek s prstencem bude znemožňovat ev. přímý průjezd křižovatkou ze všech směrů. Křižovatka je v samém centru obce společně s pěší dopravou - tj. okružní pás s obrubami. Ostrůvky na vjezdech do křižovatky budou upnuty do zvýšených žulových/betonových silničních obrub a budou vydlážděny. Křižovatka je nově nasvětlena vč. vjezdů z paprsků silnic II. třídy. Středový ostrov bude ohumusován a budou na něm provedeny vegetační úpravy – výsadby rostlin, ev. keřů. Situační návrh křižovatky je prověřen vlečnými křivkami na největší provozované vozidlo – nákladní soupravu 16 m. Prstenec z betonu je navržen dispozičně tak, aby autobus nemusel při manévru projíždění okružního pásu tento prstenec použít – z důvodu pravidelného provozu linek dálkových autobusů.

Všechny větve vstupující do křižovatky budou zachovány jako obousměrné. Manévr pravého odbočení z II/358 od Slatiňan na II/355 Hlinsko bude pro nákladní vozidla vyznačen svislým dopravním značením IP23a, aby probíhal přes projetí celého okružního pásu dokola.

Policie České republiky, Krajské ředitelství Pardubického kraje, Územní odbor Chrudim, Dopravní inspektorát, jako orgán státní správy ve věcech bezpečnosti a plynulosti provozu na pozemních komunikacích ve smyslu ust. § 2 zákona č. 273/2008 Sb., o Policii České republiky; ve smyslu ust. § 1 zákona č. 12/1997 Sb., o bezpečnosti a plynulosti silničního provozu, ve znění pozdějších předpisů, s odkazem na ustanovení § 124 odst. 11 písm. e) zákona č. 361/2000 Sb., o provozu na pozemních komunikacích a o změnách některých zákonů, v platném znění a ve věci pozemních komunikací vydává k projektové dokumentaci ve fázi studie následující stanovisko:

- k dané stavbě nemáme námitek za podmínky, že komunikace bude odpovídat ČSN 73 6101 a ČSN 73 6110 pro křižovatku ČSN 73 6102,
- komunikace II/358, II/355 a MK musí v dotčených místech i po provedení úpravy odpovídat ČSN 73 6101 a ČSN 73 6110 úpravou nesmí být narušeny rozhledové poměry křižovatek, kterých se tato stavba dotýká (zajistit rozhled dle ČSN 73 6102) příp. sjezdů, kterých se tato stavba dotýká (zajistit rozhled dle ČSN 73 6101, ČSN 73 6110), propustky, příkopy, chodníky a jiná zařízení upravovaná v rámci stavby nebo nově umísťovaná budou v odpovídat ČSN 73 6101 a ČSN 73 6110,
- nově navržená okružní křižovatka bude odpovídat TP 135 a ČSN 73 6102,
- v případě výsadby zeleně v rámci stavby bude respektována ČSN 73 6101,

- v případě, že je v loklaitě počítáno s umístěním VO upozorňujeme, že VO musí splňovat podmínky mimo jiné dle ČSN CEN TR/13201-1, ČSN 36 0400, ČSN EN 13201-2 atd., VO musí být umístěno tak, aby byl dodržen bezpečnostní odstup k pevné překážce od jízdního pruhu - 0,5 m a budou zajištěny podmínky pro rozhled dle ČSN 73 6102 a ČSN 73 6110. Pro případné umístění pevných překážek sloupů VO, případně dopravního značení, pilířků atd. upozorňujeme, že do volné šířky pásu pro chodce o šíři 1,5 m a menší nesmí zasahovat žádné překážky, ani ojedinělé o šířce větší než 0,15 m. V odůvodněných případech ve stísněných podmínkách může ojedinělá překážka bodově zúžit průchozí prostor až na 0,9 m, viz. čl. 10.1.2.2 ČSN 73 6110 (dle vyhl. MMR č. 398/2009 Sb. – technické vybavení komunikace lze v odůvodněných případech umístit tak, že bude průchozí prostor místně zúžen až na 900 mm),
- nově navržené chodníky musí odpovídat ČSN 73 6110 a vyhl. č. 398/2009 Sb. (šířka chodníku min. 1,5 m, příčný sklon nejvýše 2 %, podélný sklon nejvýše 8,33 % atd.). Dále je nutno vytvořit přirozenou vodící linii chodníku dle čl. 1.2.1.1. vyhl. MMR č. 398/2009 Sb. např. osazením obrubníku trávníku s výškovým přesahem 60 mm. Ukončení chodníků bude odpovídat vyhlášece MMR č. 398/2009 (varovným pásem), přeložky komunikací pro pěší (chodníky) budou **plynule** navazovat na stávající stav,
- požadujeme, aby pro daný projekt byly dodrženy příslušné normy, technické podmínky a další související předpisy (ČSN 73 6102, ČSN 73 6101, ČSN 73 6110, TP 135, TP 65, TP 133, vyhl. č. 294/2015 Sb. aj.),
- technickým provedením bude okružní křižovatka odpovídat ČSN 73 6102, TP 135 a **bude provedena dle předložené PD** (včetně uvedeného v Souhrnné technické zprávě – tzn. parametry OK včetně ozelenění středového ostrova, sklony jízdních pruhů, rozměry a provedení dělicích ostrůvků apod.)
- toto závazné stanovisko je vyhotoveno k předložené PD, která byla zaslána prostřednictvím datové schránky ve formátu pdf. a je nedílnou součástí žádosti,
- z hlediska dopravního řešení s jeho umístěním souhlasíme, pouze u sjezdu z kruhového objezdu k Jednotě, určeného pro zásobování, požadujeme, aby toto bylo zdůrazněno na dodatkové tabulce E 13, umístěné pod svislým dopravním značením B 1 a to na vjezdu k prodejně i na výjezdu z parkoviště do prostoru okružní křižovatky.

Naše souhlasné stanovisko neopravňuje k realizaci Vámi požadovaných připojení pozemních komunikací, ale slouží pouze jako podklad pro následné vydání povolení v dané věci příslušným silničním správním úřadem.

Naše stanovisko lze následně užít u příslušného stavebního úřadu pro stavební realizaci věci samé, pokud je toto stavebním zákonem vyžadováno.

Vyřizuje: por. Bc. Tomáš Váňa

komisař

tel. 974572258

npor. Mgr. Pavel Dostálek

vedoucí dopravního inspektorátu

v z. npor. Ing. David Veselý

zástupce vedoucího dopravního inspektorátu

Ověřovací doložka

Převod dokumentu z analogové do digitální podoby podle § 69a z. č. 499/2004 Sb.

Subjekt, který převod dokumentu provedl:

POLICIE ČESKÉ REPUBLIKY
Krajské ředitelství policie Pardubického kraje
Územní odbor Chrudim, Dopravní inspektorát
Hradební 47
Chrudim

Datum vyhotovení:

11.3.2020 12:06:43

Jméno a příjmení osoby, která převod dokumentu provedla:

por. Bc. Tomáš Váňa

Zajišťovací prvek:

Počet listů převáděného dokumentu:

Mgr. Pavel Dostálek

11.03.2020 12:09:40

Digitálně podepsal

Mgr. Pavel Dostálek
POLICIE ČESKÉ REPUBLIKY

Důvod: Za správnost vyhotovení

Přijatá zpráva - Detail zprávy

Předmět: Projektová dokumentace Chrast - Okružní křižovatka II/355 a II/358
ID zprávy: 761989435
Typ zprávy: Datová zpráva
Datum a čas dodání: 11.3.2020 v 14:58:20
Datum a čas doručení: 11.3.2020 v 14:59:57

Odesílatel: Krajské ředitelství policie Pardubického kraje, Na Spravedlnosti 2516, 53002
Pardubice, CZ
ID schránky: ndihp32
Typ schránky: OVM

Zmocnění: Nežadáno
Odstavec: Nežadáno
Naše číslo jednací: KRPE-13472-2/ČJ-2020-170306
Naše spisová značka: KRPE-13472/ČJ-2020-170306
Vaše číslo jednací: Nežadáno
Vaše spisová značka: Nežadáno
K rukám: Nežadáno
Do vlastních rukou: Ne
Doručení fikcí zakázáno: Ne

Přílohy:

KRPE-13472-1 Chrast OKŽ křižovatka II_358 a II_355 projekt - Prodin_sig.pdf (542,8 kB)



MĚSTSKÝ ÚŘAD CHRUDIM

Resselovo náměstí 77, 537 16 Chrudim

Odbor územního plánování a regionálního rozvoje, oddělení územního plánování

Adresa pracoviště: Pardubická 67, 537 16 Chrudim

tel.: 469 657 111, fax: 469 657 703

e-mail: urad@chrudim-city.cz

<http://www.chrudim.eu>

IDDS : 3y8b2pi , IČ: 00270211

Č.j.: CR 009850/2020 ÚPR/HK

Spis. zn.:

Váš dopis ze dne:

Vaše značka:

Spis. a skart. znak a lhůta: 326.3 V/5

Počet listů: 2

Počet příloh:

Vyřizuje: Ing. Hana Kovandová
Tel.: 469 657 474, 604 189 649
E-mail: hana.kovandova@chrudim-city.cz

PRODIN A.S.
Ing. Lucie Křemenáková
Jiráskova 169
530 02 Pardubice

V Chrudimi dne: 27. 2. 2020

ZÁVAZNÉ STANOVISKO ORGÁNU ÚZEMNÍHO PLÁNOVÁNÍ

Městský úřad Chrudim, odbor územního plánování a regionálního rozvoje, oddělení územního plánování jako orgán územního plánování příslušný podle § 6 odst. 1 písm. e) zákona č. 183/2006 Sb., o územním plánování a stavebním řádu (stavební zákon), ve znění pozdějších předpisů, posoudil záměr podle § 96b odst. 1 stavebního zákona a shledal, že vyvolává změnu v území. Přezkoumal podle § 96b odst. 3 stavebního zákona z hlediska souladu s politikou územního rozvoje, s územně plánovací dokumentací a z hlediska uplatňování cílů a úkolů územního plánování záměr

Okružní křižovatka II/355 a II/358 Chrast,

který obsahuje záměr výstavby jednopruhové okružní křižovatky s dvěma vnějšími průměry Ø24 a 28 m. Součástí rekonstrukce je obnova všech napojujících se větví, chodníků a zelených ploch. Současná průsečná křižovatka o 4 větvích – 2x silnice II. třídy nesplňuje aktuální bezpečnostní standardy, je nepřehledná a vyskytuje se zde více kolizních bodů, které jsou příčinou dopravních nehod a snižují její teoretickou kapacitu.

Nově je navržena okružní křižovatka se zachováním obousměrného provozu na všech větvích. Šířka okružního pásu je 4,8 – 7,3 m, šířka pojezdného prstence 2,1 – 5,6 m, šířka vjezdů na okružní pás 3,5 –

4,5 m, šířka výjezdů z okružního pásu 4,0 – 5,0 m. Komunikace je navržena s asfaltobetonovým krytem

a je uzavřena do betonových/kamenných obrubníků. Plná výška podsádky silničních obrub se navrhuje

na 120 mm, snížená výška podsádky v místech přechodů se navrhuje na 20 mm v případě zpevněných

sjezdů na 50 mm (dle situace). OK Ø24m/28 m je v území situována tak, aby splňovala požadavek zpomalení při najetí do křižovatky ze všech větví. Středový ostrůvek s prstencem bude znemožňovat eventuelní přímý průjezd křižovatkou ze všech směrů. Křižovatka je v samém centru obce společně s pěší dopravou - tj. okružní pás s obrubami. Ostrůvky na vjezdech do křižovatky budou upnuty do zvýšených žulových/betonových silničních obrub a budou vydlážděny. Křižovatka je nově nasvětlena vč. vjezdů z paprsků silnic II. třídy. Středový ostrov bude ohumusován a budou na něm provedeny vegetační úpravy – výsadby rostlin, ev. keřů. Situační návrh křižovatky je

prověřen vlečnými křivkami na největší provozované vozidlo – nákladní soupravu 16 m. Prstenec z betonu je navržen dispozičně tak, aby autobus nemusel při manévru projíždění okružního pásu tento prstenec použít – z důvodu pravidelného provozu linek dálkových autobusů.

Záměr se nachází na pozemcích parc. č. 992/49; 992/39; 992/53; 992/52; 992/30; 992/31; 992/35; 992/21; st. 152; st. 157; 992/60; 992/48; 992/37; 992/22; 992/58; 992/51; 992/1; 992/34; 1133/1, 992/39; 992/53; 992/30; 992/31; 992/21; st. 152; st. 157; 992/48; 992/22; 992/58; 992/1; 992/34; 1133/1; 992/39; 992/53; 992/30; 992/35; 992/31; 992/21; st. 152; st. 157; 992/22 v k. ú. Chrast.

Záměr je přípustný.

Platnost závazného stanoviska:

Závazné stanovisko platí 2 roky ode dne vydání.

Odůvodnění:

Městský úřad Chrudim, odbor územního plánování a regionálního rozvoje, oddělení územního plánování, obdržel dne 12. 2. 2020 od zástupce investora, firmy Prodin, a.s., Jiráskova 169, Pardubice žádost o vydání závazného stanoviska k záměru Okružní křižovatka II/355 a II/358 Chrast. Investorem stavby jsou Město Chrast, Náměstí 1, 538 51 Chrast u Chrudimě a Správa a údržba silnic Pardubického kraje, Doubravice 98, 533 53 Pardubice.

K žádosti o vydání závazného stanoviska byly doloženy tyto podklady:

- Projektová dokumentace pro společné povolení zpracovaná Ing. Ondřejem Ľupou z firmy Prodin, a. s. Pardubice obsahující průvodní zprávu, souhrnnou technickou zprávu a výkresovou část dokumentace.

Kromě podkladů předložených žadatelem vycházel orgán územního plánování z:

- Politiky územního rozvoje České republiky, v úplném znění po vydání Aktualizace č. 2 a 3 (dále jen PÚR),
- Zásad územního rozvoje Pardubického kraje ve znění aktualizace č. 2 účinné ode dne 5. 7. 2019 (dále jen ZÚR),
- Územního plánu Chrast v úplném znění po vydání změny č. 1 účinné ode dne 9. 10. 2019 (dále jen ÚP).

Odbor územního plánování a regionálního rozvoje Městského úřadu Chrudim, oddělení územního plánování jako orgán územního plánování posoudil podle § 96b odst. 1 stavebního zákona záměr a shledal, že vyvolává změnu v území. Přezkoumal záměr podle § 96b odst. 3 stavebního zákona, zda je přípustný z hlediska souladu s Politikou územního rozvoje a územně plánovací dokumentací a z hlediska uplatňování cílů a úkolů územního plánování či nikoliv.

Orgán územního plánování přezkoumal soulad záměru s politikou územního rozvoje. Platná Politika územního rozvoje ČR záměr v jím dotčeném území neřeší, záměr se věcí řešených Politikou územního rozvoje ČR nedotýká.

Orgán územního plánování přezkoumal soulad záměru se zásadami územního rozvoje. Záměr je se ZÚR v souladu. Řešeného území se žádný záměr nadmístního významu nedotýká.

Orgán územního plánování přezkoumal soulad záměru s územním plánem. Záměr je s územním plánem v souladu, protože ve všech funkčních využitích dle ÚP Chrast je možná realizace dopravní a technické infrastruktury.

Orgán územního plánování posoudil soulad navrhovaného záměru z hlediska uplatňování cílů a úkolů územního plánování stanovených v § 18 a 19 stavebního zákona. Záměr respektuje urbanistickou koncepci stanovenou územním plánem Chrast, vede ke zvýšení bezpečnosti účastníků silničního provozu, zvyšuje tím kvalitu života obyvatel a naplňuje cíle a úkoly územního plánování.

Platnost závazného stanovisky lze prodloužit, pokud se nezměnily podmínky v území.

Závazné stanovisko nepozbývá platnosti:

- a) bylo-li na základě žádosti podané v době jeho platnosti vydáno územní rozhodnutí, společné povolení nebo jiné obdobné rozhodnutí podle jiného zákona a toto rozhodnutí nabylo právní moci,
- b) byla-li na základě návrhu veřejnoprávní smlouvy nahrazující územní rozhodnutí nebo společné povolení podaného v době jeho platnosti uzavřena veřejnoprávní smlouva a tato veřejnoprávní smlouva nabyla účinnosti, nebo
- c) nabyli-li právních účinků územní souhlas nebo společný územní souhlas a souhlas s provedením ohlášeného stavebního záměru vydaný k oznámení stavebního záměru učiněného v době platnosti závazného stanoviska.

Ing. Petr Kopecký
vedoucí Odboru územního plánování a reg. rozvoje

v z. Ing. Alena Stará, vedoucí odd. úz. plánování

Přijatá zpráva - Detail zprávy

Předmět: Žádost o stanovisko dle §96b - Okružní křižovatka II/355 a II/358 Chrast
(územní plánování)
ID zprávy: 757473571
Typ zprávy: Datová zpráva
Datum a čas dodání: 27.2.2020 v 11:00:11
Datum a čas doručení: 27.2.2020 v 11:08:56

Odesílatel: Město Chrudim, Resselovo náměstí 77, 53701 Chrudim, CZ
ID schránky: 3y8b2pi
Typ schránky: OVM

Zmocnění: 0 / 0
Odstavec: Nezádáno
Naše číslo jednací: CR 009850/2020
Naše spisová značka: Spis.zn. CR 009850/2020
Vaše číslo jednací: Nezádáno
Vaše spisová značka: Nezádáno
K rukám: Nezádáno
Do vlastních rukou: Ano
Doručení fikcí zakázáno: Ne

Přílohy:

CR_009850_2020_HK.pdf (821,1 kB)

| | |
|----------------|-----------------------------|
| Číslo jednací: | 020070112195 |
| Vyřizuje: | Ing. Pavol Lomnický |
| Tel.: | 469 669 945 |
| Mobil: | 603 899 860 |
| E-mail: | pavol.lomnický@vschrudim.cz |
| Datum: | 19.02.2020 |

PRODIN a.s.
Jiráskova č.p. 169
530 02 Zelené Předměstí

Chrast, parc. č. 992/51, Okružní křižovatka II/355 a II/358 Chrast (komunikace - oprava, vybudování)

Investor: Správa a údržba silnic Pardubického kraje, Doubravice, č.p. 98, 53353

V příloze jsou orientačně zakresleny vodohospodářské sítě pro veřejnou potřebu, které v zájmovém území provozuje VS Chrudim, a.s. V situaci nejsou zakresleny všechny vodovodní a kanalizační přípojky, jejich polohu si můžete ověřit dotazem u jejich vlastníků.

Projektová dokumentace řeší okružní křižovatku II/355 a II/358 – Chrast. Součástí této akce je změna odvodnění. Stávající počet vpustí 17 ks je nedostatečný a občas jsou umístěny v nevhodných místech. Novým návrhem bude počet vpustí navýšen na celkem 19 ks v rozsahu stavby. Odtokové poměry v místě stavby i mimo oblast stavby se nezmění.

V rámci rekonstrukce komunikace dojde k osazení nových uličních vpustí, výměně všech uzávěrů a rekonstrukci úseku vodovodu.

S realizací souhlasíme při respektování následujících požadavků:

- Při změně nivelety terénu nad vodohospodářskými sítěmi budou jejich povrchové prvky umístěny do nové nivelety terénu. V případě změny stávajícího krytí vodovodu, bude nutné toto předem projednat a odsouhlasit s pracovníkem VS Chrudim, a.s.
- Pracovníci společnosti VS Chrudim a.s. před zahájením stavby a po jejím dokončení prověří fyzický stav dotčených kanalizačních stok. Pokud dojde ke zjištění vad na kanalizaci způsobených uvedenou akcí, bude po investoru vyžadováno odstranění těchto vad na jeho náklady, a to dle požadavků VS Chrudim a.s.
- Prováděcí organizace uvede zástupce provozu VS Chrudim, a.s. – Stanislav Libřícký, tel. 603 899 863, stanislav.libricky@vschrudim.cz o zahájení prací, a to nejméně 15 dnů předem.
- Před zahájením zemních prací požádá prováděcí organizace pracovníka VS Chrudim, a.s. o vytyčení provozovaných sítí – Vladimír Kraus, tel: 603 899 841, vladimir.kraus@vschrudim.cz. (Umístění vytyčených zařízení požadujeme ověřit vždy ruční sondou, aby nedošlo k jeho poškození). Prováděcí organizace vyznačí polohu vytyčených sítí přímo na staveništi.
- Pro napojení uličních vpustí do veřejné kanalizace kontaktujte pracovníka VS Chrudim, a.s. – Ing. Tomáš Strouhal, tel.: 603 899 887, tomas.strouhal@vschrudim.cz. Pokud nebude před zahájením stavebních prací dohodnuto jinak (stavební firma vybraná investorem).
- V případě, že bude napojení do veřejné kanalizace realizovat stavební firma vybraná investorem, je nutné přizvat pracovníka provozu VS Chrudim, a.s. k realizaci první navrtávky.
- Po ukončení prací provede kontrolu napojení všech uličních vpustí pracovník VS Chrudim, a.s. - Ladislav Tichý, tel: 603 899 828, e-mail: ladislav.tichy@vschrudim.cz.
- Pracovníky, kteří budou provádět zemní práce v blízkosti stávajících vodohospodářských sítí, zástupce prováděcí organizace upozorní, aby dbali maximální opatrnosti a ve vzdálenosti nejméně 1,0 m na každou stranu od osy potrubí nepoužívali nevhodné nářadí a těžkou mechanizaci (hloubicí a nákladní stroje, sbíječky apod.). Obnažené vodohospodářské sítě musí být řádně zabezpečeny proti poškození a před jejich záhozem bude zástupce provozu VS Chrudim, a.s. přizván ke kontrole, zda nedošlo k jejich viditelnému poškození.
- Každé poškození stávajících vodohospodářských sítí nahlásí prováděcí organizace neprodleně zástupci příslušného provozu nebo na dispečink VS Chrudim tel: 469 669 911.

- **Technická přejímka funkčnosti povrchových prvků vodohospodářských sítí bude provedena před položením poslední vrstvy komunikace. Předání všech povrchových prvků vodohospodářských sítí v plně funkčním stavu bude na místě písemně potvrzeno oprávněným pracovníkem VS Chrudim, a.s. Stanislav Libřický, tel. 603 899 863, stanislav.libricky@vschrudim.cz. Toto potvrzení bude předloženo ke kolaudaci stavby.**
- Při souběhu a křížení s vodovodem a kanalizací musí být dodržena minimální vzdálenost dle zákona č. 274/2001 Sb. v platném znění, případně dle požadavku provozovatele, a to:
 1. Mezi půdorysným okrajem potrubí a půdorysným okrajem ostatních sítí v souběhu 1,0 m a v křížení dle ČSN 736005.
 2. Mezi základy a svislými konstrukcemi staveb souvisejících s vodovodními a kanalizačními sítěmi (vodovodní armaturní šachty, čerpací a přečerpávací stanice včetně jejich oplocení) a půdorysným okrajem navrhovaných sítí 1,5 m.
 3. Mezi stěnou kanalizačních šachet a půdorysným okrajem navrhovaných sítí 0,5 m.
 4. Mezi základy a svislými konstrukcemi ostatních staveb včetně oplocení, stožárů veřejného osvětlení a víceletými dřevinami (vyjma keřů) a půdorysným okrajem vodovodního a kanalizačního potrubí 1,5 m pro DN ≤ 500 mm nebo 2,5 m pro DN > 500 mm.V případě, že bude v průběhu realizace stavby zjištěno, že výše uvedené podmínky nelze dodržet, budou kritická místa souběhů projednána a odsouhlasena s VS Chrudim, a.s.

Toto vyjádření má platnost 2 roky ode dne vydání.

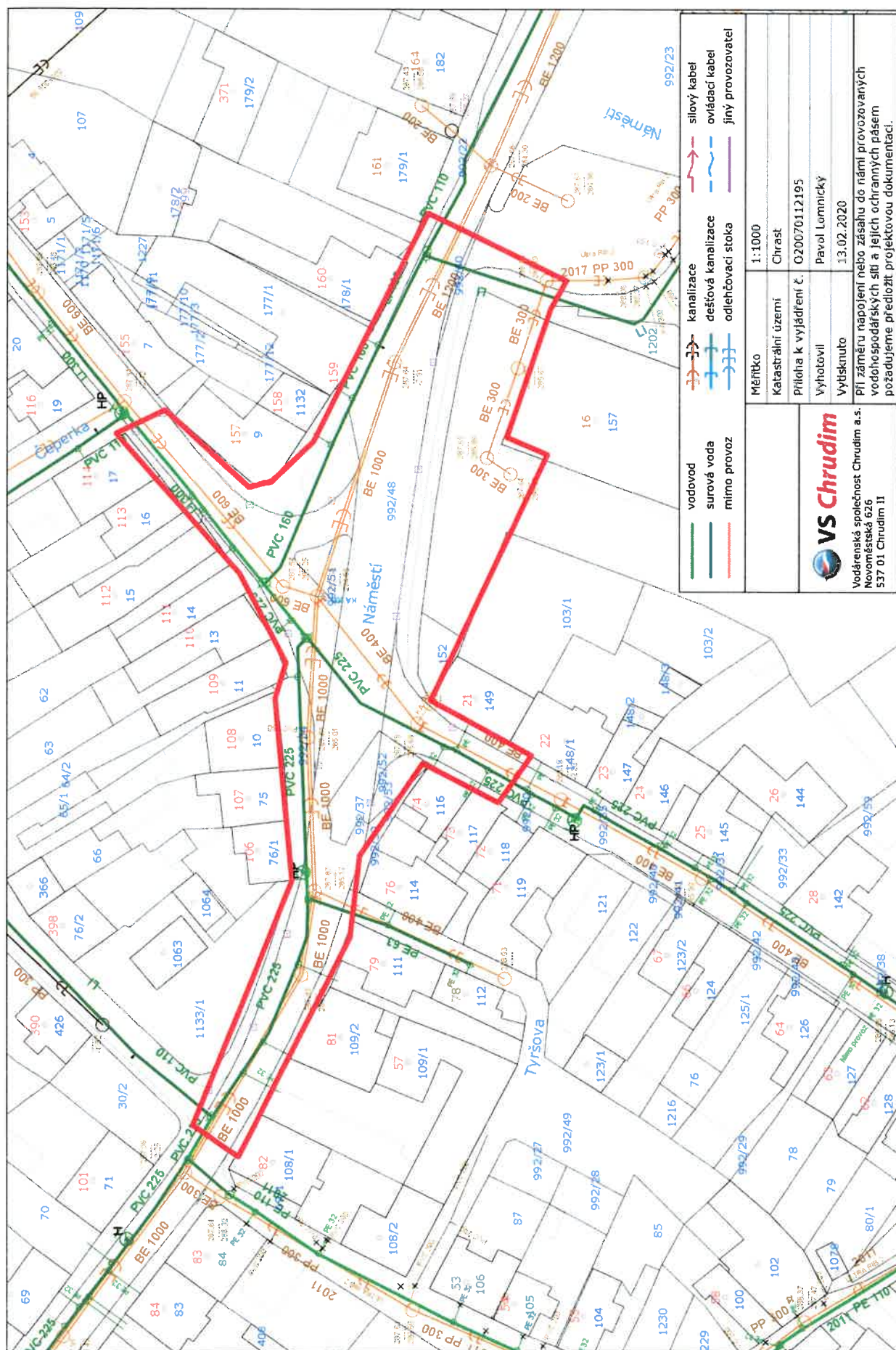












VS Chrudim
Vodárenská společnost Chrudim, a.s.
Novoměstská 626, 537 28 Chrudim

K.2. P.S.

Ing. Sylva Řezníčková
vedoucí zákaznického centra

Přílohy: Mapa_O20070112195.pdf
Provoz: Luže



| | | |
|---|---|---|
| <div><div></div><div>vodovod</div></div> <div><div></div><div>surová voda</div></div> <div><div></div><div>mimo provoz</div></div> | <div><div></div><div>kanalizace</div></div> <div><div></div><div>dešťová kanalizace</div></div> <div><div></div><div>odlehčovací stoka</div></div> | <div><div></div><div>silový kabel</div></div> <div><div></div><div>ovládací kabel</div></div> <div><div></div><div>jiny provozovatel</div></div> |
| | Měřítko | 1:1000 |
| | Katastrální území | Chrást |
| | Příloha k vyjádření č. | Q20070112195 |
| | Vyhotovil | Pavol Lomnický |
| | Vytknuto | 13.02.2020 |
| <div><div></div><div>VS Chrudim</div></div> <div>Vodárenská společnost Chrudim a.s. Novoměstská 626 537 01 Chrudim II</div> <div>Při záměru napojení nebo zásahu do námi provozovaných vodohospodářských sítí a jejich ochranných pásem požadujeme předložit projektovou dokumentaci.</div> | | |

PRODIN a.s.
Jiráskova 169
53002 Pardubice

naše značka
5002086953

vyřizuje
Pavel Gabriel

datum
18.02.2020

Věc:

Okružní křižovatka II/355 a II/358 Chrast

K.ú. - p.č.: Chrast

Stavebník: Správa a údržba silnic Pardubického kraje, Doubravice č.p. 98, 53353 Pardubice

Účel stanoviska: Povolení stavby - stavební režim (ÚR+SP)

GasNet, s.r.o., jako provozovatel distribuční soustavy (PDS) a technické infrastruktury, zastoupený GridServices, s.r.o., vydává toto stanovisko:

V ZÁJMOVÉM ÚZEMÍ STAVBY SE NACHÁZÍ TATO PLYNÁRENSKÁ ZAŘÍZENÍ A PLYNOVODNÍ PŘÍPOJKY :

- plynovody STL OC DN 40 a DN 150
- plynovod STL PE d 50
- STL a NTL plynovodní přípojky
- Blokové regulační zařízení (BRZ)

Požadujeme provést kontrolu dodržení podmínek tohoto stanoviska pracovníkem GridServices, s.r.o.

Pro realizaci stavby stanovujeme tyto podmínky:

KOMUNIKACE:

- Při výstavbě okružní křižovatky požadujeme dodržet ČSN 736005, tab. B1.
- Požadujeme, aby veškeré práce v ochranném pásmu stávajících plynárenských zařízení byly prováděny nejméně 400 mm nad jejich povrchem.
- V případě, že nebude možné dodržet krytí PZ dle ČSN 73 6005, bude nutné provést přeložku těchto PZ tak, aby bylo dosaženo požadovaného krytí. Tyto práce budou provedeny v souladu se zákonem č. 458/2000 Sb. v platném znění jako přeložka plynárenského zařízení na náklady investora.
- Dopravní značení musí být umístěno od stávajícího plynárenského zařízení a plynovodních přípojek (dále jen PZ) v minimální vzdálenosti 1 m.
- Při vysazování stromů a okrasných dřevin požadujeme dodržet od stávajícího PZ vzdálenost minimálně 2 m na obě strany.
- Po odtěžení stávající konstrukce komunikace (terénu) bude podstatně sníženo krytí stávajícího PZ. Proto je vyloučeno použití těžké mechanizace (zejména válců s trny, zemních fréz atd.) přímo nad potrubím. Při provádění prací je třeba věnovat zvýšenou pozornost a opatrnost u míst s odbočkami, kde navrtávací odbočkový T-kus vyčnívá nad vlastní porubí a mohlo by dojít k jeho odtržení. Dále je třeba ověřit polohu přípojek, které jsou nad vlastním potrubím PZ a navíc zpravidla uloženy kolmo na plynovod (tím i komunikaci).

Nové uliční vpusti musí být umístěny od stávajícího PZ v minimální vzdálenosti 0,5 m od jeho okraje.

VEŘEJNÉ OSVĚTLENÍ:

Vzdálenost vnější hrany betonového základu stožáru od líce plynárenského zařízení a plynovodních přípojek musí být minimálně 500 mm. Hloubku základu stožáru nutno určit tak, aby stabilita stožáru zůstala zachována i při odkrytí sousedního plynárenského zařízení.

GridServices, s.r.o.
Plynárenská 499/1
Zábrdovice
602 00 Brno
T: +420532221111
F: +420545578571
E: info@gridservices.cz
I: www.gridservices.cz
IČ: 27935311
DIČ: CZ27935311

Zapsán do obchodního rejstříku:
Krajský soud v Brně
oddíl C, vložka 57165
26.07.2007

Bankovní spojení:
Československá obchodní banka,
a.s.
Číslo účtu: 17837923
Kód banky: 0300

Pro uložení kabelů VO bude dodržena prostorová norma (ČSN 73 6005).

PŘÍPOJKY KANALIZAČNÍCH VPUSTÍ:

- Křížení a souběh kanalizace s plynárenským zařízením a plynovodními přípojkami (dále jen PZ) musí být v souladu s ČSN 73 6005, tab. 1 a 2.
- Obrisy kanalizačních šachet budou umístěny minimálně 500 mm od obrysu PZ.
- Při křížení PZ z materiálu PE bude provedena kontrola funkčnosti signalizačního vodiče.
- Při křížení PZ z materiálu OCEL bude na náklady GridServices, s.r.o. provedena diagnostika stavu potrubí.
- Pokud realizace stavby vyvolá výškovou nebo směrovou úpravu trasy PZ, bude toto posuzováno jako přeložka. Náklady budou hrazeny investorem stavby.
- Úhel křížení PZ s kanalizačním potrubím bude 90°, nelze-li tento úhel v odůvodněných případech dodržet, může být úhel křížení menší, nejméně však 60°.

Veškeré stavební práce musí být vykonávány tak, aby v žádném případě nenarušily bezpečný provoz uvedených plynárenských zařízení a plynovodních přípojek.

V zájmovém území stavby je provozováno blokové regulační zařízení (BRZ), které slouží jako zdroj NTL plynovodní sítě.

Obrisy veškerých stavebních objektů a to včetně jejich základů budou umístěny min. 1 m od půdorysu stavební části BRZ.

Po obvodu objektu BRZ (až do vzdálenosti 4 m) může být v zemi uloženo obvodové uzemnění objektu (zemnicí pásek). Obvodové uzemnění BRZ slouží jako ochrana před atmosférickou a statickou elektřinou. Před zahájením zemních prací v dotčené oblasti je nutné přesné určení obvodového uzemnění - vytýčení zemnicího pásku. Pokud bude zemnicí pásek při výkopech odkryt, požadujeme zajistit jeho zabezpečení před poškozením, aby nedošlo k přerušení uzemnění.

Ve vzdálenosti 4 m od obrysu stavební části BRZ je nutné provádět zemní práce s největší opatrností a ručně, pouze s použitím klasického jednoduchého nářadí. V průběhu stavby je třeba ve vzdálenosti 5 m od BRZ dodržovat zákaz kouření a manipulaci s otevřeným ohněm!

Před záhozem výkopu a provedením definitivních povrchů bude přizván zástupce GridServices, s.r.o. ke kontrole BRZ. Za případné škody, které při provádění prací na BRZ vzniknou, odpovídá investor stavby.

Současně si vyhrazujeme upřesnění nebo rozšíření našich podmínek při zjištění situace na místě stavby.

V rozsahu této stavby souhlasíme s povolením stavby dle zákona 183/2006 Sb. ve znění pozdějších předpisů. Tento souhlas platí pro územní řízení, řízení o územním souhlasu, veřejnoprávní smlouvy pro umístění stavby, zjednodušené územní řízení, ohlášení, stavební řízení, společné územní a stavební řízení, veřejnoprávní smlouvu o provedení stavby nebo oznámení stavebního záměru s certifikátem autorizovaného inspektora.

V zájmovém území se mohou nacházet plynárenská zařízení jiných vlastníků či správců, případně i dlouhodobě nefunkční/neprovozovaná plynárenská zařízení bez dostupných informací o jejich poloze a vlastnictví.

Plynárenské zařízení a plynovodní přípojky jsou dle ust. § 2925 zákona č. 89/2012 Sb., občanského zákoníku, provozovány jako zařízení zvlášť nebezpečné a z tohoto důvodu jsou chráněny ochranným pásmem dle zákona č. 458/2000 Sb. ve znění pozdějších předpisů.

Nedodržení podmínek uvedených v tomto stanovisku zakládá odpovědnost stavebníka za vzniklé škody.

Rozsah ochranného pásma je stanoven v zákoně 458/2000 Sb. ve znění pozdějších předpisů.

Při realizaci uvedené stavby budou dodrženy podmínky pro provádění stavební činnosti:

1) Za stavební činnosti se pro účely tohoto stanoviska považují všechny činnosti prováděné v ochranném pásmu plynárenského zařízení a plynovodních přípojek (tzn. i bezvýkopové technologie a terénní úpravy) a činnosti mimo ochranné pásmo, pokud by takové činnosti mohly ohrozit bezpečnost a spolehlivost plynárenského zařízení a plynovodních přípojek (např. trhací práce, sesuvy půdy, vibrace, apod.).

2) Stavební činnosti je možné realizovat pouze při dodržení podmínek stanovených v tomto stanovisku. Nebudou-li tyto podmínky dodrženy, budou stavební činnosti považovány dle § 68 zákona č. 458/2000 Sb. ve znění pozdějších

předpisů za činnost bez našeho předchozího souhlasu. Při každé změně projektu nebo stavby (zejména trasy navrhovaných inženýrských sítí) je nutné požádat o nové stanovisko k této změně.

3) Před zahájením stavební činnosti bude provedeno vytyčení trasy a přesné určení uložení plynárenského zařízení a plynovodních přípojek. Vytyčení trasy provede příslušná provozní oblast (formulář a kontakt naleznete na www.gridservices.cz nebo NONSTOP zákaznická linka 800 11 33 55). Při žádosti uvede žadatel naši značku (číslo jednací) uvedenou v úvodu tohoto stanoviska. O provedeném vytyčení trasy bude sepsán protokol. Přesné určení uložení plynárenského zařízení a plynovodních přípojek je povinen provést stavebník na svůj náklad. Bez vytyčení trasy a přesného určení uložení plynárenského zařízení a plynovodních přípojek stavebníkem nesmí být vlastní stavební činnosti zahájeny. Vytyčení plynárenského zařízení a plynovodních přípojek považujeme za zahájení stavební činnosti.

4) Bude dodržena mj. ČSN 73 6005, TPG 702 04, zákon č.458/2000 Sb. ve znění pozdějších předpisů, případně další předpisy související s uvedenou stavbou.

5) Pracovníci provádějící stavební činnosti budou prokazatelně seznámeni s polohou plynárenského zařízení a plynovodních přípojek, rozsahem ochranného pásma a těmito podmínkami.

6) Při provádění stavební činnosti, vč. přesného určení uložení plynárenského zařízení je stavebník povinen učinit taková opatření, aby nedošlo k poškození plynárenského zařízení a plynovodních přípojek nebo ovlivnění jejich bezpečnosti a spolehlivosti provozu. Nebude použito nevhodného nářadí, zemina bude těžena pouze ručně bez použití pneumatikých, elektrických, bateriových a motorových nářadí.

7) Odkryté plynárenské zařízení a plynovodní přípojky budou v průběhu nebo při přerušení stavební činnosti řádně zabezpečeny proti jejich poškození.

8) V případě použití bezvýkopových technologií (např. protlaku) bude před zahájením stavební činnosti provedeno úplné obnažení plynárenského zařízení a plynovodních přípojek v místě křížení na náklady stavebníka. V případě, že nebude tato podmínka dodržena, nesmí být použita bezvýkopová technologie.

9) Stavebník je povinen neprodleně oznámit každé i sebemenší poškození plynárenského zařízení nebo plynovodních přípojek (vč. izolace, signalizačního vodiče, výstražné fólie atd.) na telefon 1239.

10) Před provedením zásypu výkopu bude provedena kontrola dodržení podmínek stanovených pro stavební činnosti, kontrola plynárenského zařízení a plynovodních přípojek. Kontrolu provede příslušná provozní oblast (formulář a kontakt naleznete na www.gridservices.cz nebo NONSTOP zákaznická linka 800 11 33 55). Při žádosti uvede žadatel naši značku (číslo jednací) uvedenou v úvodu tohoto stanoviska. Povinnost kontroly se vztahuje i na plynárenské zařízení, které nebylo odhaleno. O provedené kontrole bude sepsán protokol. Bez provedené kontroly nesmí být plynárenské zařízení a plynovodní přípojky zasypány. V případě, že nebudou dodrženy výše uvedené podmínky, je stavebník povinen na základě výzvy provozovatele plynárenského zařízení a plynovodních přípojek, nebo jeho zástupce doložit průkaznou dokumentaci o nepoškození plynárenského zařízení a plynovodních přípojek během výstavby nebo provést na své náklady kontrolní sondy v místě styku stavby s plynárenským zařízením a plynovodními přípojkami.

11) Plynárenské zařízení a plynovodní přípojky budou před zásypem výkopu řádně podsypány a obsypány těžkým pískem, bude provedeno zhutnění a bude osazena výstražná fólie žluté barvy, vše v souladu s ČSN EN 12007-1-4, TPG 702 01, TPG 702 04.

12) Neprodleně po skončení stavební činnosti budou řádně osazeny všechny poklopy a nadzemní prvky plynárenského zařízení a plynovodních přípojek.

13) Poklopy uzávěrů a ostatních armatur na plynárenském zařízení a plynovodních přípojkách, vč. hlavních uzávěrů plynu (HUP) na odběrném plynovém zařízení udržovat stále přístupné a funkční po celou dobu trvání stavební činnosti.

14) Případné zřizování stavenišť, skladování materiálů, stavebních strojů apod. bude realizováno mimo ochranné pásmo plynárenského zařízení a plynovodních přípojek (není-li ve stanovisku uvedeno jinak).

15) Bude zachována hloubka uložení plynárenského zařízení a plynovodních přípojek (není-li ve stanovisku uvedeno jinak).

16) Při použití nákladních vozidel, stavebních strojů a mechanismů zabezpečit případný přejezd přes plynárenské zařízení a plynovodní přípojky uložením panelů v místě přejezdu plynárenského zařízení.

Platí pouze pro území vyznačené v příloze tohoto stanoviska a to 24 měsíců ode dne jeho vydání.

V případě dotčení pozemku v majetku společnosti GasNet, s.r.o. je třeba dále projednat smluvní vztah k tomuto pozemku. Kontakt na projednání naleznete na adrese www.gasnet.cz/cs/kontaktni-system/, činnost "Smluvní vztahy - pozemky a budovy plynárenských zařízení", případně na NONSTOP zákaznické lince 800 11 33 55.

Za správnost a úplnost dokumentace předložené s žádostí včetně jejího souladu s platnými předpisy plně zodpovídá její zpracovatel. Stanovisko nenahrazuje případná další stanoviska k jiným částem stavby.

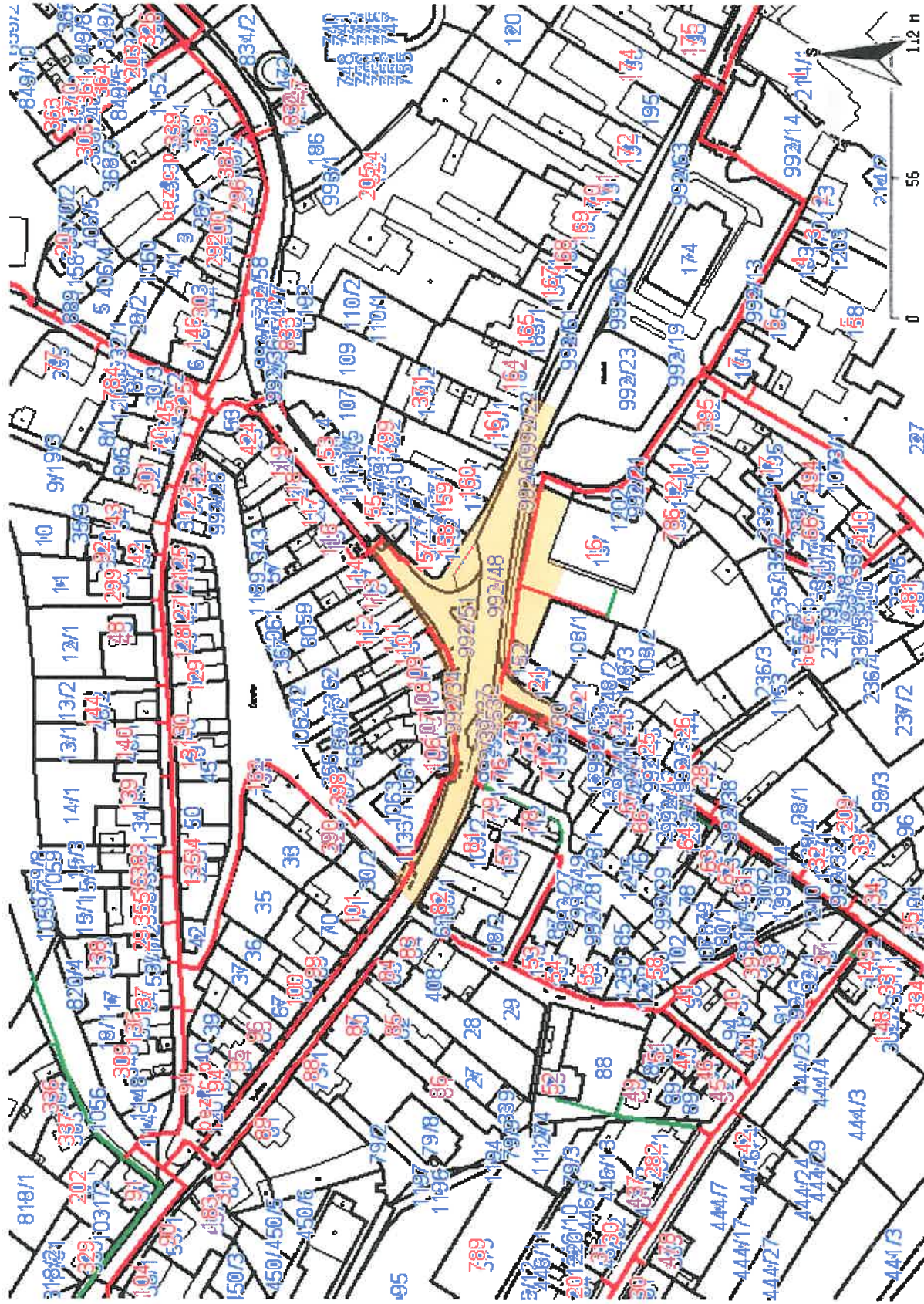
V případě další korespondence nebo jednání (např. změna stavby) uvádějte naši značku - 5002086953 a datum tohoto stanoviska. Kontakty jsou k dispozici na www.gridservices.cz nebo NONSTOP zákaznická linka 800 11 33 55.



GasNet, s.r.o.
zastoupená společností GridServices, s.r.o., IČ 279 35 311
Pavel Gabriel
Vedoucí zpracování ext. požadavků-Čechy
Oddělení zpracování ext. požadavků-Čechy
+420495563464
pavel.gabriel@gasnet.cz

Přílohy: Orientační zakres plynárenského zařízení, Detailní zakres plynárenského zařízení, Detailní zakres plynárenského zařízení, Ověřená příloha žadatele, Ověřená příloha žadatele

Provozovatel DS: GasNet, s.r.o.; Stavebník: Správa a údržba silnic Pardubického kraje, Doubravice č.p. 98, 53353 Pardubice. K.ú.: Chrást.

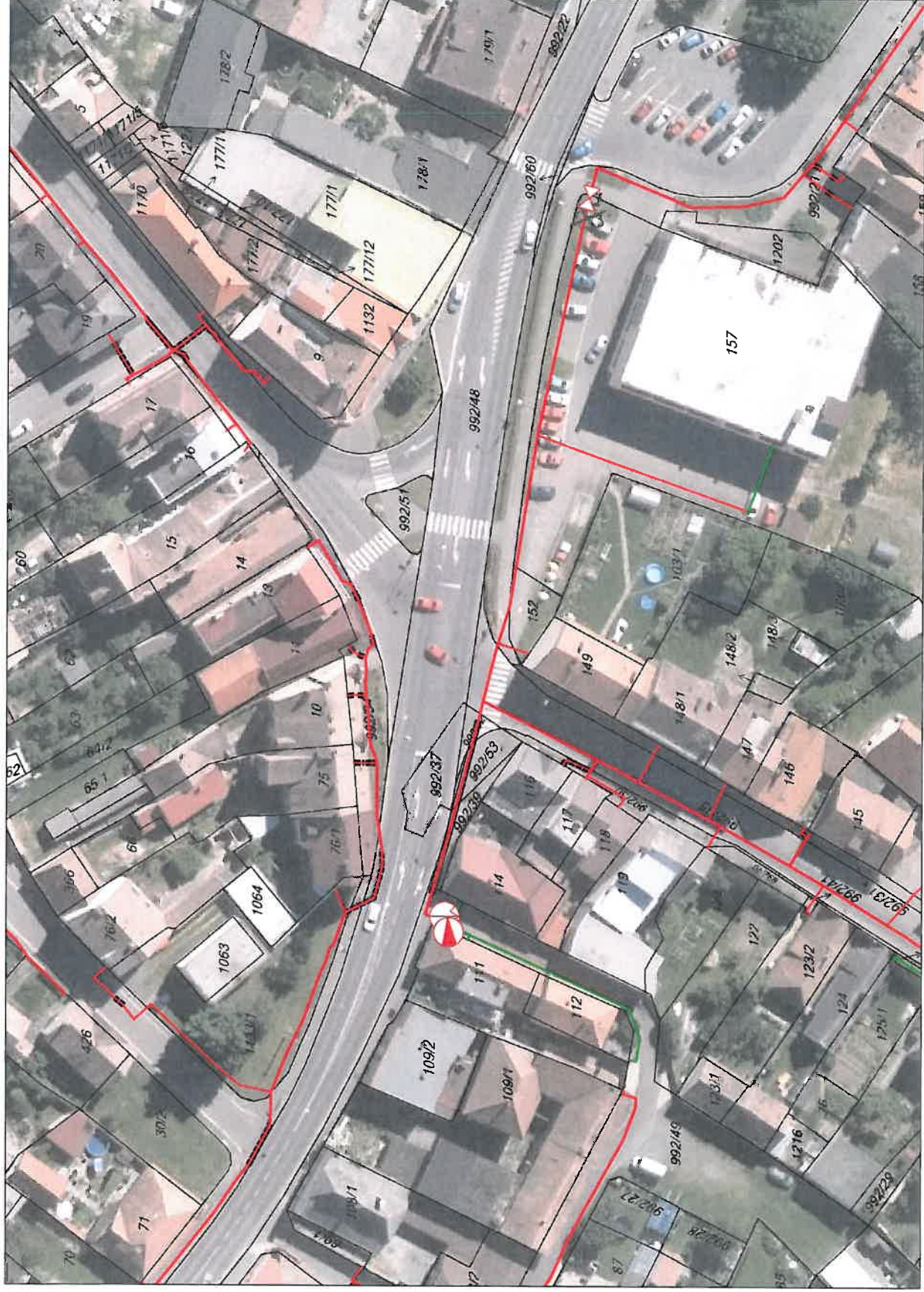


Legenda:

| | |
|---|--|
| linie plynovodu | |
| NTL | — |
| STL | — |
| VTL | — |
| WTL | — |
| nefunkční | — |
| plánovaná stavba před realizací | — |
| ve výstavbě, neuvedeno do provozu | — |
| regulační stanice | |
| ochranné zařízení | --- |
| kabel | — |
| elektropřípojka | --- |
| kabel protikorozní ochrany | --- |
| anodové uzemnění | — |
| stanice katodové ochrany | |
| pásmo vlivu anodového uzemnění SKAO | |
| neplynovodní zařízení (linie/ bod) | --- ● |

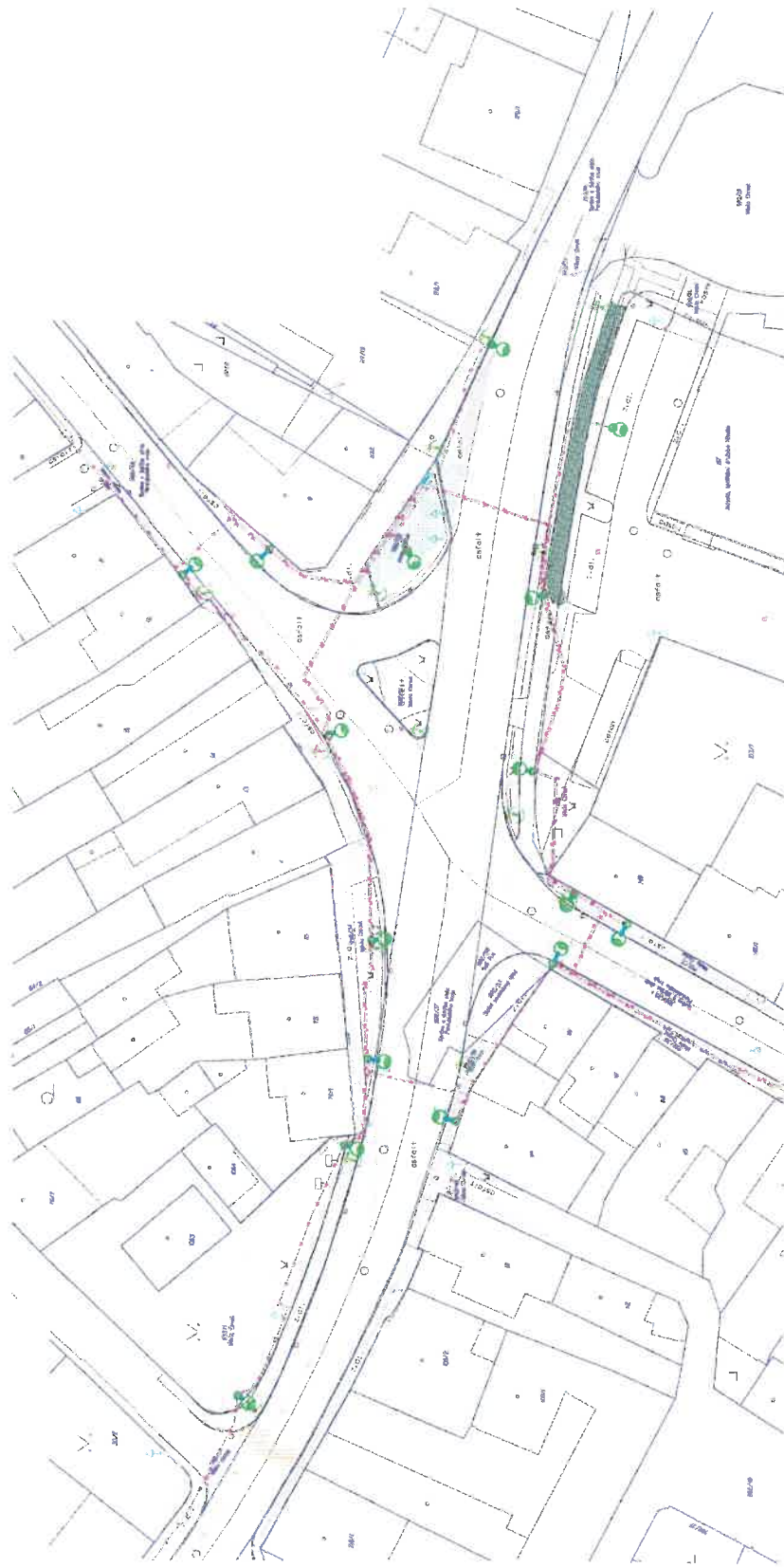
Legenda:

| | | | | | | |
|---|-----|-----|-----|------|--|---|
| linie plynovodu | NTL | STL | VTL | VVTL | nefunkční plánovaná stavba před realizací | ve výstavbě, neuveďeno do provozu |
| | | | | | | |
| regulační stanice | | | | | | |
| ochranné zařízení | | | | | | |
| kabel | | | | | | |
| elektropřípojka | | | | | | |
| kabel protikorozi ochrany | | | | | | |
| anodové uzemnění | | | | | | |
| stanice katodové ochrany | | | | | | |
| pásmo vlivu anodového uzemnění SKAO | | | | | | |
| neplynovodní zařízení (linie/ bod) | | | | | | |




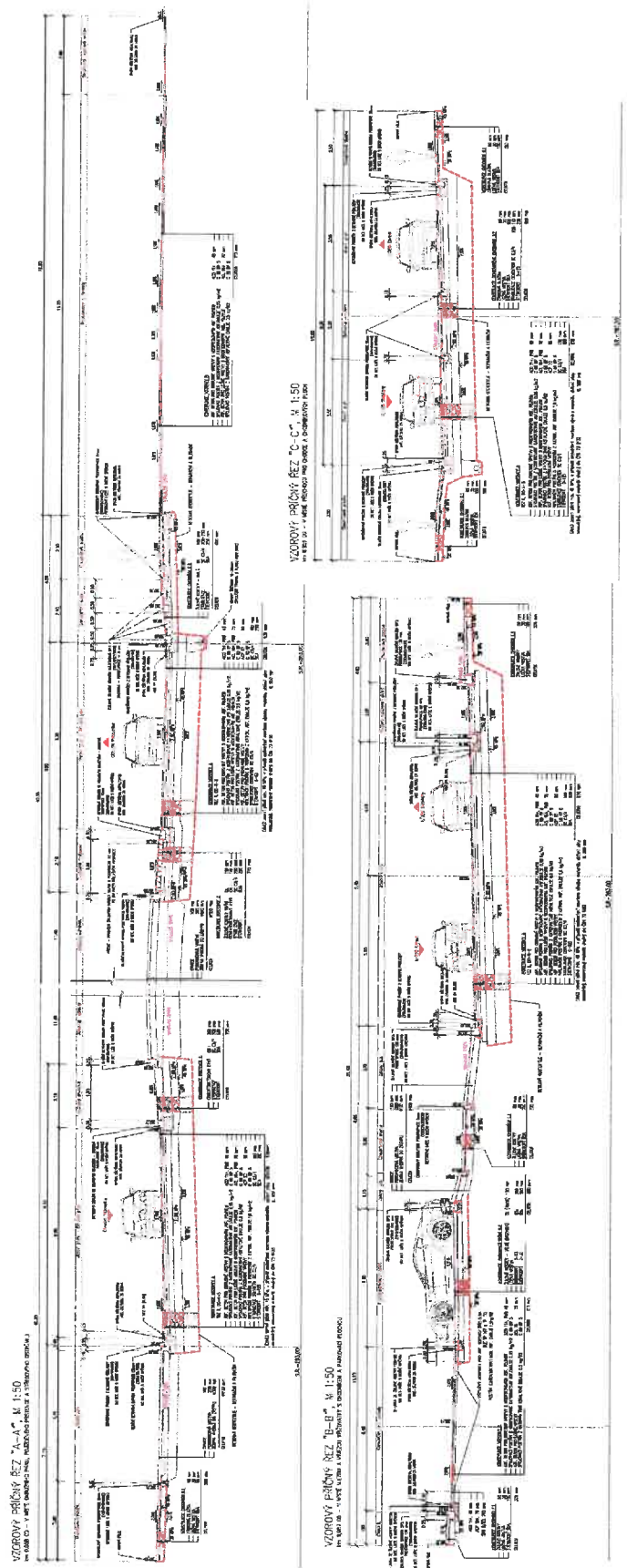
Příloha: Ověřená příloha žadatele. Tato příloha je nedílnou součástí stanoviska č. 5002086953 ze dne 18.02.2020.

Provozovatel DS: GasNet, s.r.o., Stavebník: Správa a údržba silnic Pardubického kraje, Doubravice č.p. 98, 53353 Pardubice, Kú: Chrást.



Příloha: Ověřená příloha žadatele. Tato příloha je nedílnou součástí stanoviska č. 5002086953 ze dne 18.02.2020.

Provozovatel DS: GasNet, s.r.o.; Stavebník: Správa a údržba silnic Pardubického kraje, Doubravice č.p. 98, 53353 Pardubice. K.ú.: Chrast.



PRODIN a. s.

VÁŠ DOPIS ZNAČKY / ZE DNE

NAŠE ZNAČKA

VYŘIZUJE / LINKA

MÍSTO ODESLÁNÍ / DNE

1107809083

David Plšek / 800 850 860 Pardubice / 20. 2. 2020

Vyjádření k záměru stavby

Vážený žadateli,

dovoľte, abychom reagovali na Váš požadavek, který se týká žádosti o vyjádření k projektové dokumentaci pro územní a stavební řízení na akci: **Okružní křižovatka II/355 a II/358 Chrast** („dále jen stavba“).

S předmětným záměrem stavby souhlasíme, požadujeme dodržet následující podmínky:

- Požadujeme v plném rozsahu respektovat zařízení distribuční soustavy včetně ochranného pásma.
- Podmínkou je získání vyjádření „Sdělení o existenci energetického zařízení v majetku společnosti ČEZ Distribuce, a. s.“, v daném zájmovém území předmětné stavby a dodržení podmínek v něm uvedených.
- Dodržet podmínky uvedené ve vyjádření č. 1107843179 (Souhlas s umístěním stavby a s prováděním činností v ochranném pásmu elektrického zařízení).
- Místa křížení a souběhy předmětné stavby s el. zařízením musí být provedeny v souladu s platnými normami a předpisy, zejména s ČSN 33 2000-5-52 a PNE 34 1050 pro kabelová vedení a ČSN 73 6005 o prostorovém uspořádání sítí technického vybavení.
- Místa křížení a souběhy předmětné stavby s el. zařízením musí být provedeny v souladu s platnými normami a předpisy, zejména s PNE 33 3302 ed.3. Stavbou (stavební činností) nesmí dojít ke změně vzdáleností nadzemního vedení NN (musí být dodrženy nejkratší povolené vzdálenosti stavby od nadzemních vedení NN, zejména od země, komunikací a budov). Žádná část podpěrných bodů nadzemního vedení NN nesmí zasahovat do prostoru nad komunikací až do výšky: 6 m – u silnice I. a II. třídy, 5,6 m – u silnic III. třídy, místních a účelových komunikací, 5 m – u cyklistických stezek a chodníků. Sdělovací vedení a ostatní (cizí) silová vedení s napětím do 45 kV nebudou umístěny blíže než 1 metr od podpěrných bodů nadzemního vedení NN. Stavbou (stavební činností) nesmí dojít k narušení stability podpěrných bodů vedení. V prostoru podpěrných bodů nadzemních vedení nesmí dojít k odtěžení zeminy, popř. k navržení zeminy. Pod nadzemním vedením nesmí být realizována skládka materiálu či zeminy. Stavbou nesmí dojít k znesnadnění přístupu k nadzemnímu vedení nízkého napětí. V době výstavby a po jejím dokončení musí být pro pracovníky a vozidla spol.

ČEZ Distribuce, a. s.

Korespondenční adresa: Plzeň, Guldenerova 2577/19, PSČ 326 00 | tel.: 800 850 860

e-mail: info@cezdistribuce.cz | www.cezdistribuce.cz | IČ: 24729035, DIČ: CZ24729035

zapsaná v obchodním rejstříku vedeném Krajským soudem v Ústí nad Labem, sp. zn. B 2145

Sídlo společnosti: Děčín, Děčín IV-Podmokly, Teplická 874/8, PSČ 405 02

Chráněné

ČEZ Distribuce, a.s., zajištěn přístup k zařízení distribuční soustavy. Na podpěrných bodech nadzemního vedení nesmí být umístěno žádné dopravní značení nebo reklama.

Informace o existenci sítí a rozsahu ochranného pásma (o přibližném průběhu tras průběhu sítí a poloze zařízení) společnosti ČEZ Distribuce, a. s. a ČEZ ICT Services, a. s. získáte na webové aplikaci na adrese <https://geoportal.cezdistribuce.cz/geoportal/>, která umožňuje získat přístup k datům společností ČEZ Distribuce, a. s., a ČEZ ICT Services, a. s..

Platnost tohoto vyjádření je 1 rok.

S pozdravem



Zdeněk Jirout
vedoucí oddělení SEM Sítě
ČEZ Distribuce, a. s.

PRODIN a. s.

VÁŠ DOPIS ZNAČKY / ZE DNE

NAŠE ZNAČKA

VYŘIZUJE / LINKA

MÍSTO ODESLÁNÍ / DNE

1107843179

David Plšek / 800 850 860 Pardubice / 20. 2. 2020

Souhlas s umístěním stavby a s prováděním činností v ochranném pásmu elektrického zařízení

Vážený žadateli,

dovolte nám, abychom reagovali na Vaši žádost, ve které nás žádáte o vydání stanoviska k umístění stavby a k provádění souvisejících činností v ochranném pásmu el. zařízení v našem majetku.

Název stavby: **Okružní křižovatka II/355 a II/358 Chrast** („dále jen stavba“).

Související činnosti zasahují do ochranných pásem zařízení:

Typ zařízení: Podzemní vedení NN

Sdělujeme Vám, že udělujeme **souhlas** s umístěním uvedené stavby a s prováděním činností zasahujících do ochranného pásma předmětného el. zařízení.

Platnost tohoto souhlasu je vázána na dodržení následujících podmínek:

1. Podmínkou pro zahájení činnosti v ochranném pásmu je platné „Sdělení o existenci energetického zařízení v majetku společnosti ČEZ Distribuce, a. s.“, v daném zájmovém území.

Informace o existenci sítí (o přibližném průběhu tras průběhu sítí a poloze zařízení) společnosti ČEZ Distribuce, a. s. a ČEZ ICT Services, a. s. získáte na webové aplikaci na adrese <https://geoportal.cezdistribuce.cz/geoportal/> která umožňuje získat přístup k datům společností ČEZ Distribuce, a. s., a ČEZ ICT Services, a. s.

2. Podmínkou pro zahájení činnosti v ochranném pásmu je vytyčení podzemních vedení prostřednictvím Zákaznické linky 800 850 860.
3. Souběhy a křižovatky s elektrickými vedeními musí být provedeny v souladu s platnými normami a předpisy, zejména s ČSN 33 2000-5-52 a PNE 34 1050 pro kabelová vedení a ČSN 73 6005 o prostorovém uspořádání sítí technického vybavení.
4. Stavbou nesmí dojít k znesnadnění přístupu k zařízení distribuční soustavy. V době výstavby a po jejím dokončení musí být pro pracovníky a vozidla spol. ČEZ Distribuce, a.s., zajištěn přístup k zařízení distribuční soustavy. Umístěním stavby nesmí dojít ke ztížení přístupu pracovníků námi pověřených firem k našemu zařízení.

ČEZ Distribuce, a. s.

Korespondenční adresa: Plzeň, Guldenerova 2577/19, PSČ 326 00 | tel.: 800 850 860
e-mail: info@cezdistribuce.cz | www.cezdistribuce.cz | IČ: 24729035, DIČ: CZ24729035
zapsaná v obchodním rejstříku vedeném Krajským soudem v Ústí nad Labem, sp. zn. B 2145
Sídlo společnosti: Děčín, Děčín IV-Podmokly, Teplická 874/8, PSČ 405 02

Chráněné

V ochranném pásmu je podle §46 Ochranná pásma, Zákona č. 458/2000 Sb. (v platném znění) zakázáno provádět činnosti, které by znemožňovaly nebo podstatně znesnadňovaly přístup k zařízení distribuční soustavy (zejména zřizovat oplocení, které by znemožnilo jeho obsluhu).

5. Silnice I., II., III. třídy, místní a účelové silniční komunikace, parkoviště, cyklistické stezky nebudou umístěny blíže než 0,6 metru od trasy podzemních vedení (souběh). Křížení (kolmé křížení) bude provedeno dle ČSN 73 6005.
6. Stožáry osvětlení (svítidla VO), popř. stožáry místního rozhlasu, reklam a svislého dopravního značení nebudou umístěny blíže než 0,6 metru od podzemních vedení.
7. Stavbou (stavební činností) nesmí dojít k narušení stability kabelových skříní (pilířů). Před jisticími skříněmi musí být zajištěn volný manipulační prostor alespoň 1 m. Spodní hrana jisticích skříní nebude níže než 0,6 m nad definitivně upraveným terénem.
8. V prostoru komunikací a ostatních zpevněných ploch provede stavebník mechanickou ochranu stávajících podzemních vedení (kabely uložit do kabelových chrániček), při dodržení ČSN 73 6005.
9. Nad trasou podzemních vedení nesmí být realizována skládka materiálu či zeminy.
10. V prostoru ochranného pásma podzemního vedení nesmí dojít k trvalému odtěžení zeminy, popř. k navršení zeminy. V případě změny nivelety terénu požadujeme, aby stavebník zajistil min. krytí kabelových vedení dle ČSN 73 6005.
11. Trvalé porosty budou vysazovány mimo ochranné pásmo podzemního vedení.
12. Musí být dodrženy Podmínky pro práce v ochranných pásmech vedení, které jsou přílohou tohoto souhlasu.
13. Jakákoliv poškození nebo mimořádné události, způsobené na elektrickém zařízení stavebníkem, musí být neprodleně oznámeny na poruchovou linku 800 850 860.
14. Tento souhlas se nevztahuje na zařízení ČEZ ICT Services, a.s.

Nadzemní vedení nízkého napětí do 1 kV (včetně) není chráněno ochranným pásmem. Souběhy a křížovatky s elektrickými vedeními musí být provedeny v souladu s platnými normami a předpisy, zejména s PNE 33 3302 ed.3. Stavbou (stavební činností) nesmí dojít ke změně vzdáleností nadzemního vedení, zejména od země a budov (musí být dodrženy nejkratší povolené vzdálenosti nadzemních vedení dle normy PNE 33 3302 ed.3). Žádná část podpěrných bodů nadzemního vedení nesmí zasahovat do prostoru nad komunikací až do výšky: 6 m – u silnice I. a II. třídy, 5,6 m – u silnic III. třídy, místních a účelových komunikací, 5 m – u cyklistických stezek a chodníků. Sdělovací vedení a ostatní (cizí) silová vedení s napětím do 45 kV nebudou umístěny blíže než 1 metr od podpěrných bodů nadzemního vedení NN. Stavbou (stavební činností) nesmí dojít k narušení stability podpěrných bodů vedení. V prostoru podpěrných bodů nadzemních vedení nesmí dojít k odtěžení zeminy, popř. k navršení zeminy. Pod nadzemním vedením nesmí být realizována skládka materiálu či zeminy. Stavbou nesmí dojít k znesnadnění přístupu k nadzemnímu vedení nízkého napětí. V době výstavby a po jejím dokončení musí být pro pracovníky a vozidla spol. ČEZ Distribuce, a.s., zajištěn přístup k zařízení distribuční soustavy. Na podpěrných bodech nadzemního vedení nesmí být umístěno žádné dopravní značení nebo reklama.

Provozovatel si vyhrazuje právo odvolat souhlas kdykoli, pokud zjistí, že podmínky stanovené v tomto „Souhlasu s umístěním stavby a s prováděním činností v ochranném pásmu elektrického zařízení“ nejsou dodrženy.

Tento souhlas pozbývá platnosti, nebude-li stavba zahájena do 1 roku od udělení souhlasu.

S pozdravem



Zdeněk Jirout
Vedoucí oddělení SEM Sítě
ČEZ Distribuce, a. s.

Příloha

Podmínky pro provádění činností v ochranných pásmech

PODMÍNKY PRO PROVÁDĚNÍ ČINNOSTÍ V OCHRANNÝCH PÁSMECH PODZEMNÍCH VEDENÍ

Ochranné pásmo podzemních vedení elektrizační soustavy do 110 kV včetně a vedení řídící, měřicí a zabezpečovací techniky je stanoveno v § 46, odst. (5), Zák. č. 458/2000 Sb., tj. zákona o podmínkách podnikání a o výkonu státní správy v energetických odvětvích a o změně některých zákonů (energetický zákon), ve znění pozdějších předpisů (dále jen "energetický zákon"), a činí 1 metr po obou stranách krajního kabelu (energetického nebo pro elektronickou komunikaci) kabelové trasy, nad 110 kV činí 3 metry po obou stranách krajního kabelu.

V ochranném pásmu podzemního vedení je podle § 46 odst. (8) a (10) energetického zákona zakázáno:

- a) zřizovat bez souhlasu vlastníka těchto zařízení stavby či umisťovat konstrukce a jiná podobná zařízení, jakož i uskladňovat hořlavé a výbušné látky,
- b) provádět bez souhlasu vlastníka zemní práce,
- c) provádět činnosti, které by mohly ohrozit spolehlivost a bezpečnost provozu těchto zařízení nebo ohrozit život, zdraví či majetek osob,
- d) provádět činnosti, které by znemožňovaly nebo podstatně znesnadňovaly přístup k těmto zařízením,
- e) vysazovat trvalé porosty a přejíždět vedení těžkými mechanismy.

Pokud stavba nebo stavební činnost zasahuje do ochranného pásma podzemního vedení, je třeba požádat o písemný souhlas vlastníka nebo provozovatele tohoto zařízení na základě § 46, odst. (8) a (11) energetického zákona.

V ochranných pásmech podzemních energetických vedení a sítí pro elektronickou komunikaci je třeba dále dodržovat následující podmínky:

1. Dodavatel prací musí před zahájením prací zajistit vytýčení podzemního zařízení a prokazatelně seznámit pracovníky, jichž se to týká, s jejich polohou a upozornit na odchylky od výkresové dokumentace.
2. Výkopové práce do vzdálenosti 1 metr od osy (krajního) kabelu musí být prováděny ručně.
3. Zemní práce musí být prováděny v souladu s ČSN 73 6133 Návrh a provádění zemního tělesa pozemních komunikací a při zemních pracích musí být dodrženo Nařízení vlády č. 591/2006 Sb., bližších minimálních požadavcích na bezpečnost a ochranu zdraví při práci na staveništích.
4. Místa křížení a souběhy ostatních zařízení se zařízeními energetickými, komunikačními sítěmi pro elektronickou komunikaci nebo zařízeními technické infrastruktury musí být vyprojektovány a provedeny zejména dle ČSN 73 6005, ČSN EN 50 341-1,2, ČSN EN 50341-3-19, ČSN EN 50423-1, ČSN 2000-5-52 a PNE 33 3302, PNE 34 1050.
5. Dodavatel prací musí oznámit příslušnému provozovateli distribuční soustavy zahájení prací minimálně 3 pracovní dny předem.
6. Při potřebě přejíždění trasy podzemních vedení nebo podzemních zařízení vozidly nebo mechanismy je třeba po dohodě s vlastníkem provést dodatečnou ochranu proti mechanickému poškození.
7. Je zakázáno manipulovat s obnaženými kabely pod napětím. Odkryté kabely musí být za vypnutého stavu řádně vyvěšeny, chráněny proti poškození a označeny výstražnou tabulkou dle ČSN ISO 3864. Odkryté zařízení sítě pro elektronickou komunikaci, či ochranné trubky musí být řádně zabezpečeno při práci i proti poškození nepovolanou osobou.
8. Před záhozem kabelové trasy musí být zástupce vlastníka kabelu / ochranné trubky vyzván ke kontrole uložení. Pokud toto organizace provádějící zemní práce neprovede, vyhrazuje si provozovatel distribuční soustavy právo nechat inkriminované místo znovu odkrýt.
9. Při záhozu musí být zemina pod kabely řádně udusána, kabely zapískovány a provedeno krytí proti mechanickému poškození. Podkopané kabely sítě elektronické komunikace budou podloženy ve vzdálenosti 1,5 m a zemina pod podložením musí být řádně upěchována. Pro zavěšení kabelu nebude použito sousedních kabelů nebo potrubí. Kabelové spojky budou uloženy vodorovně na můstku. Při práci s vysazováním a podkládáním kabelů stavebník včas vyzve k přítomnosti pracovníka pověřeného ČEZ Distribuce, a. s.
10. Bez předchozího souhlasu je zakázáno snižovat nebo zvyšovat vrstvu zeminy nad kabelem.
11. Každé poškození zařízení provozovatele distribuční soustavy musí být okamžitě nahlášeno na Kontaktní bezplatnou linku ČEZ Distribuce 800 850 860, která je Vám k dispozici 24 hodin denně, 7 dní v týdnu.
12. Ukončení stavby musí být neprodleně ohlášeno příslušnému provoznímu útvaru.
13. Po dokončení stavby provozovatel distribuční soustavy nesouhlasí s vyhlášením ochranného pásma nových rozvodů, které jsou budovány, protože se již jedná o práce v ochranném pásmu zařízení provozovatele distribuční soustavy. Případné opravy nebo rekonstrukce na svém zařízení nebude provozovatel distribuční soustavy provádět na výjimku z ochranného pásma nebo na základě souhlasu s činností v tomto pásmu.

Případné nedodržení uvedených podmínek bude řešeno příslušným stavebním úřadem nebo nahlášeno Energetickému regulačnímu úřadu jako správní delikt ve smyslu příslušného ustanovení energetického zákona spočívající v porušení zákazu provádět činnosti v ochranných pásmech dle § 46 uvedeného zákona.



PODMÍNKY PRO PROVÁDĚNÍ ČINNOSTÍ V OCHRANNÝCH PÁSMECH NADZEMNÍCH VEDENÍ

Ochranné pásmo nadzemního vedení podle § 46, odst. (3), Zák. č. 458/2000 Sb., tj. zákona o podmínkách podnikání a o výkonu státní správy v energetických odvětvích a o změně některých zákonů (energetický zákon), ve znění pozdějších předpisů (dále jen "energetický zákon") je souvislý prostor vymezený svislými rovinami vedenými po obou stranách vedení ve vodorovné vzdálenosti měřené kolmo na vedení, které činí od krajního vodiče vedení na obě jeho strany:

- a) u napětí nad 1 kV a do 35 kV včetně
 - pro vodiče bez izolace 7 metrů (resp. 10 metrů u zařízení postaveného do 31. 12. 1994, vyjma lesních průseků, kde rozsah ochranného pásma i do uvedeného data činí 7 metrů),
 - pro vodiče s izolací základní 2 metry,
 - pro závěsná kabelová vedení 1 metr;
- b) u napětí nad 35 kV do 110 kV včetně
 - pro vodiče bez izolace 12 metrů (resp. 15 metrů u zařízení postaveného do 31. 12. 1994).
 - pro vodiče s izolací základní 5 metrů
- c) u zařízení sítě pro elektronickou komunikaci 1 metr od krajního vedení

Poznámka: Nadzemní vedení nízkého napětí (do 1 kV) není chráněno ochranným pásmem. Při činnostech prováděných v jeho blízkosti (práce v blízkosti) je nutné dodržet vzdálenosti dané ČSN EN 50110-1 ed. 2.

V ochranném pásmu nadzemního vedení je podle § 46 odst. (8) a (9) energetického zákona zakázáno:

1. zřizovat bez souhlasu vlastníka těchto zařízení stavby či umisťovat konstrukce a jiná podobná zařízení, jakož i uskladňovat hořlavé a výbušné látky,
2. provádět bez souhlasu vlastníka zemní práce,
3. provádět činnosti, které by mohly ohrozit spolehlivost a bezpečnost provozu těchto zařízení nebo ohrozit život, zdraví či majetek osob,
4. provádět činnosti, které by znemožňovaly nebo podstatně znesnadňovaly přístup k těmto zařízením,
5. vysazovat chmelnice a nechávat růst porosty nad výšku 3 metry.

Pokud stavba nebo stavební činnost zasahuje do ochranného pásma nadzemního vedení, je třeba požádat o písemný souhlas vlastníka nebo provozovatele tohoto zařízení na základě § 46, odst. (8) a (11) energetického zákona.

V ochranných pásmech nadzemních vedení je třeba dále dodržovat následující podmínky:

1. Při pohybu nebo pracích v blízkosti elektrického vedení vysokého napětí se nesmí osoby, předměty, prostředky nemající povahu jeřábu přiblížit k živým částem - vodičům blíže než 2 metry (dle ČSN EN 50110-1).
2. Jeřáby a jim podobná zařízení musí být umístěny tak, aby v kterékoli poloze byly všechny jejich části mimo ochranné pásmo vedení, a musí být zamezeno vymrštění lana.
3. Je zakázáno stavět budovy nebo jiné objekty v ochranných pásmech nadzemních vedení vysokého napětí.
4. Je zakázáno, provádět veškeré pozemní práce, při kterých by byla narušena stabilita podpěrných bodů - sloupů nebo stožárů.
5. Je zakázáno upevňovat antény, reklamy, ukazatele apod. pod, přes nebo přímo na stožáry elektrického vedení.
6. Dodavatel prací musí prokazatelně seznámit své pracovníky, jichž se to týká s ČSN EN 50110-1.
7. Pokud není možné dodržet body č. 1 až 4, je možné požádat příslušný provozní útvar provozovatele distribuční soustavy o další řešení (zajištění odborného dohledu pracovníka s elektrotechnickou kvalifikací dle Vyhlášky č. 50/1978 Sb., vypnutí a zajištění zařízení, zaizolování živých částí apod.), pokud nejsou tyto podmínky již součástí jiného vyjádření ke konkrétní stavbě.
8. V případě požadavku na vypnutí zařízení po nezbytnou dobu provádění prací je nutné požádat minimálně 2 měsíce před požadovaným termínem. V případě vedení nízkého napětí je možné též požádat o zaizolování částí vedení.
9. Stavba bude situována tak, aby každá její část včetně dočasných zařízení byla vzdálena nejméně 1,5 m od osy nadzemního zařízení pro elektronickou komunikaci.
10. Do vzdálenosti 1,5 m od osy nadzemního zařízení pro elektronickou komunikaci nebudou používány mechanismy ohrožující provoz zařízení, skladování materiál, zemina, prováděny postřiky nebo jiná činnost, která by mohla ohrozit provoz zařízení nebo jiného zařízení souvisejícího s nadzemní sítí pro elektronickou komunikaci.

Případné nedodržení uvedených podmínek bude řešeno příslušným stavebním úřadem nebo nahlášeno Energetickému regulačnímu úřadu jako správní delikt ve smyslu příslušného ustanovení energetického zákona, spočívající v porušení zákazu provádět činnosti v ochranných pásmech dle § 46 uvedeného zákona.



PODMÍNKY PRO PROVÁDĚNÍ ČINNOSTÍ V OCHRANNÝCH PÁSMECH ELEKTRICKÝCH STANIC

Ochranné pásmo elektrické stanice je stanoveno v § 46, odst. (6), Zák. č. 458/2000 Sb., tj. zákona o podmínkách podnikání a o výkonu státní správy v energetických odvětvích a o změně některých zákonů (energetický zákon), ve znění pozdějších předpisů (dále jen "energetický zákon") a je vymezeno svislými rovinami vedenými ve vodorovné vzdálenosti:

- u venkovních el. stanic a dále stanic s napětím větším než 52 kV v budovách 20 metrů od oplocení nebo od vnějšího líce obvodového zdiva,
- u stožárových elektrických stanic a věžových stanic s venkovním přívodem s převodem napětí z úrovně nad 1 kV a menší než 52 kV na úroveň nízkého napětí 7 m od vnější hrany půdorysu stanice ve všech směrech,
- u kompaktních a zděných el. stanic s převodem napětí z úrovně nad 1 kV a menší než 52 kV na úroveň nízkého napětí 2 metry od vnějšího pláště stanice ve všech směrech,
- u vestavěných el. stanic 1 metr od obestavění.

V ochranném pásmu elektrické stanice je podle § 46 odst. (8) a (10) energetického zákona zakázáno:

- zřizovat bez souhlasu vlastníka těchto zařízení stavby či umisťovat konstrukce a jiná podobná zařízení, jakož i uskláňovat hořlavé a výbušné látky,
- provádět bez souhlasu vlastníka zemní práce,
- provádět činnosti, které by mohly ohrozit spolehlivost a bezpečnost provozu těchto zařízení nebo ohrozit život, zdraví či majetek osob,
- provádět činnosti, které by znemožňovaly nebo podstatně znesnadňovaly přístup k těmto zařízením.

Pokud stavba nebo stavební činnost zasahuje do ochranného pásma elektrické stanice, je třeba požádat o písemný souhlas vlastníka nebo provozovatele tohoto zařízení na základě § 46, odst. (8) a (11) energetického zákona.

V ochranném pásmu elektrické stanice je dále zakázáno provádět činnosti, které by mohly mít za následek ohrožení bezpečnosti a spolehlivosti provozu stanice nebo zmenšující či podstatně znesnadňující její obsluhu a údržbu a to zejména:

- provádět výkopové práce ohrožující zaústění podzemních vedení vysokého a nízkého napětí nebo stabilitu stavební části el. stanice (viz podmínky pro činnosti v ochranných pásmech podzemního vedení),
- skladovat či umisťovat předměty bránící přístupu do elektrické stanice nebo k rozvaděčům vysokého nebo nízkého napětí,
- umisťovat antény, reklamy, ukazatele apod.,
- zřizovat oplocení, které by znemožnilo obsluhu el. stanice.

Případné nedodržení uvedených podmínek bude řešeno příslušným stavebním úřadem nebo nahlášeno Energetickému regulačnímu úřadu jako správní delikt ve smyslu příslušného ustanovení energetického zákona spočívající v porušení zákazu provádět činnosti v ochranných pásmech dle § 46 uvedeného zákona.



PODMÍNKY PRO PROVÁDĚNÍ ČINNOSTÍ V OCHRANNÝCH PÁSMECH NEBO BEZPROSTŘEDNÍ BLÍZKOSTI ZAŘÍZENÍ TECHNICKÉ INFRASTRUKTURY

Ochranné pásmo zařízení technické infrastruktury činí 1 metr po obou stranách od potrubí nebo kabelu.

V ochranném pásmu zařízení technické infrastruktury je zakázáno bez souhlasu ČEZ Distribuce, a.s., provádět činnosti, které by mohly ohrozit vodárenské, plynárenské, kanalizační nebo jiné zařízení technické infrastruktury, jejich spolehlivost a bezpečnost provozu. Při provádění veškerých činností v ochranném pásmu i mimo ně nesmí dojít k poškození těchto zařízení.

V projektech v bezprostřední blízkosti zařízení technické infrastruktury je nutno dodržet vzájemné vzdálenosti inženýrských sítí dle ČSN 73 6005.



PRODIN a.s.

NAŠE ZNAČKA
0101255892

VYŘÍZENO DNE
11.02.2020

Sdělení o existenci energetického zařízení, sítě pro elektronickou komunikaci nebo zařízení technické infrastruktury v majetku společnosti ČEZ Distribuce, a. s., pro akci:

Okružní křižovatka II/355 a II/358 Chrast

Vážený zákazníku,

Na základě Vaší žádosti 0101255892 ze dne 11.02.2020 Vám zasíláme sdělení o existenci energetického zařízení, sítě pro elektronickou komunikaci nebo zařízení technické infrastruktury v majetku společnosti ČEZ Distribuce, a. s., ve Vámi vymezeném zájmovém území.

Dovolujeme si Vás upozornit, že **sdělení nenahrazuje** vyjádření provozovatele distribuční soustavy k projektové dokumentaci pro územní nebo stavební řízení, k připojení nového odběru, zdroje elektrické energie nebo k navýšení rezervovaného příkonu a výkonu a s výjimkou havárií ani souhlas s činností v ochranném pásmu.

Toto sdělení je platné do 11.08.2020 a je jedním z podkladů pro zpracování projektové dokumentace, pokud je taková dokumentace zpracovávána.

V majetku ČEZ Distribuce, a. s., se na Vámi uvedeném zájmovém území nachází nebo ochranným pásmem zasahuje energetické zařízení typu:

| | síť NN | síť VN | síť VVN |
|--------------|--------|--------|---------|
| Podzemní síť | střet | střet | |
| Nadzemní síť | střet | | |

| | |
|---------|-------|
| Stanice | střet |
|---------|-------|

V majetku ČEZ Distribuce, a. s., se na Vámi uvedeném zájmovém území nachází nebo ochranným pásmem zasahuje síť pro elektronickou komunikaci typu:

| | síť pro elektronickou komunikaci |
|--------------|----------------------------------|
| Podzemní síť | |
| Nadzemní síť | |

Zařízení technické infrastruktury zahrnuje zejména vodovodní, kanalizační a plynové přípojky pro objekty ČEZ Distribuce a. s., a dále pak další podzemní a nadzemní zařízení sloužící pro provoz distribuční sítě. V majetku ČEZ Distribuce, a. s., se na Vámi uvedeném zájmovém území nachází nebo ochranným pásmem zasahuje zařízení technické infrastruktury:

| | zařízení technické infrastruktury |
|------------------------|-----------------------------------|
| Nadzemní nebo podzemní | |



DISTRIBUCE

Energetické zařízení (mimo nadzemních sítí NN), zařízení sítě pro elektronickou komunikaci a zařízení technické infrastruktury je chráněno ochranným pásmem podle § 46 zákona č. 458/2000 Sb., o podmínkách podnikání a o výkonu státní správy v energetických odvětvích a o změně některých zákonů (energetický zákon), ve znění pozdějších předpisů. Přibližný průběh tras energetických zařízení, sítě pro elektronickou komunikaci (v trase kabelového vedení může být uloženo několik kabelů energetických i komunikačních) a tras zařízení technické infrastruktury zasíláme v příloze tohoto dopisu.

V případě existence **podzemních** energetických zařízení, sítě pro elektronickou komunikaci nebo zařízení technické infrastruktury je povinností stavebníka alespoň 14 dní před započatím zemních prací požádat telefonicky na 800 850 860 nebo e-mailem na info@cezdistribuce.cz o tzv. **vytyčení trasy podzemního zařízení**, sítě pro elektronickou komunikaci nebo zařízení technické infrastruktury. O vytyčení lze požádat pouze na základě vydaného sdělení o existenci energetického zařízení, sítě pro elektronickou komunikaci nebo zařízení technické infrastruktury, a to (mimo havárií) nejpozději 30 dní před koncem jeho platnosti.

Dojde-li k obnažení podzemního vedení nebo k poškození energetického zařízení, sítě pro elektronickou komunikaci nebo zařízení se sítí pro elektronickou komunikaci související nebo zařízení technické infrastruktury ve vlastnictví ČEZ Distribuce, a. s., nahláste nám prosím tuto skutečnost bezodkladně jako poruchu na bezplatnou linku 800 850 860.

Pokud uvažovaná **akce nebo činnost zasáhne do ochranného pásma** nadzemních vedení, trafostanic nebo sítě pro elektronickou komunikaci, popř. bude po vytyčení zjištěno, že zasahuje do ochranného pásma podzemních energetických zařízení nebo zařízení pro elektronickou komunikaci, je nutné písemně požádat společnost ČEZ Distribuce, a. s., o souhlas s činností v ochranném pásmu (formulář je k dispozici na www.cezdistribuce.cz v části Formuláře / Činnosti v ochranných pásmech, kontaktní údaje pro podání Vaší žádosti naleznete v zápatí). Jestliže uvažovaná akce vyvolá potřebu dílčí změny trasy vedení nebo přemístění některých prvků energetického zařízení nebo sítě pro elektronickou komunikaci včetně souvisejícího zařízení, je nutné včas společnost ČEZ Distribuce, a. s., požádat o přeložku zařízení podle § 47 energetického zákona.

Zároveň Vás upozorňujeme, že v zájmovém území se může nacházet taktéž energetické zařízení, síť pro elektronickou komunikaci nebo zařízení technické infrastruktury, které není v majetku společnosti ČEZ Distribuce, a. s.

V souvislosti s výše uvedeným si Vás dovoluujeme upozornit, že uvedené sdělení včetně jeho příloh obsahuje skutečnosti tvořící obchodní tajemství společnosti ČEZ Distribuce, a. s. Poskytnuté informace jsou dále také důvěrnými informacemi a obchodně citlivými informacemi společnosti ČEZ Distribuce, a. s. Z výše uvedených důvodů si Vás proto společnost ČEZ Distribuce, a. s., dovoluje upozornit, že s poskytnutými informacemi je potřeba nakládat dle platných právních předpisů, v opačném případě se vystavujete postihu ve smyslu platné právní úpravy. V této souvislosti si Vás dále dovoluujeme upozornit, že požadované informace nesmí být předány, sděleny, využity, zpřístupněny, či jiným způsobem postoupeny na jakoukoli třetí osobu bez předchozího prokazatelného souhlasu společnosti ČEZ Distribuce, a. s. Informace o existenci energetického zařízení, sítě pro elektronickou komunikaci a zařízení technické infrastruktury mohou být využity pouze pro účel, pro který byly vyžádány.

S pozdravem

ČEZ Distribuce, a. s.

Děčín, Děčín IV-Podmokly

Teplická 874/8

PSČ 405 02

IČ: 24729035

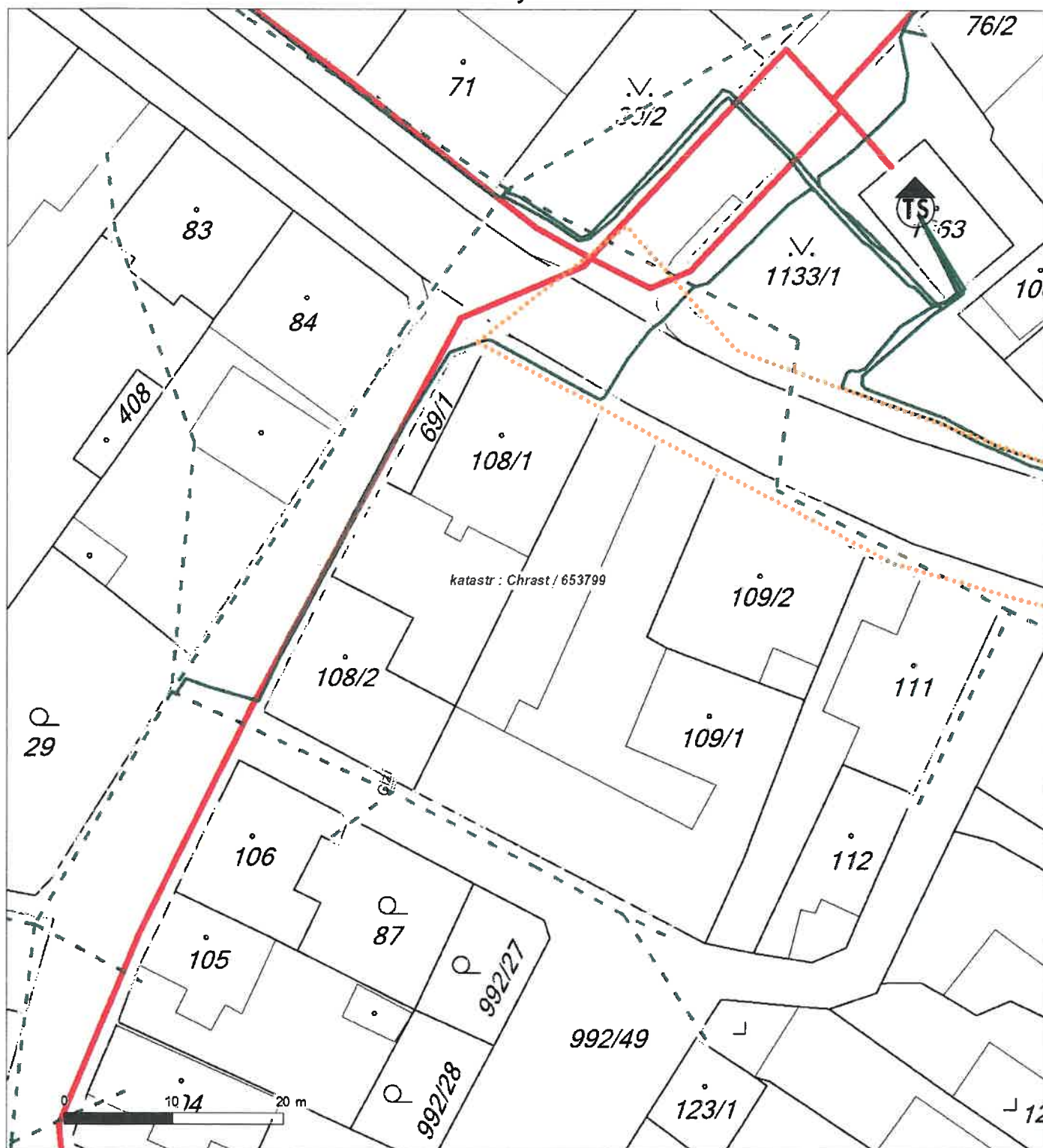
Přílohy

1. Situační výkres zájmového území
2. Podmínky pro provádění činností v ochranných pásmech energetických zařízení, sítě pro elektronickou komunikaci a zařízení technické infrastruktury

Platí pouze se sdělením číslo 0101255892.

Zakreslené polohy zařízení v příloze jsou pouze informativní.

Situační výkres - list 1

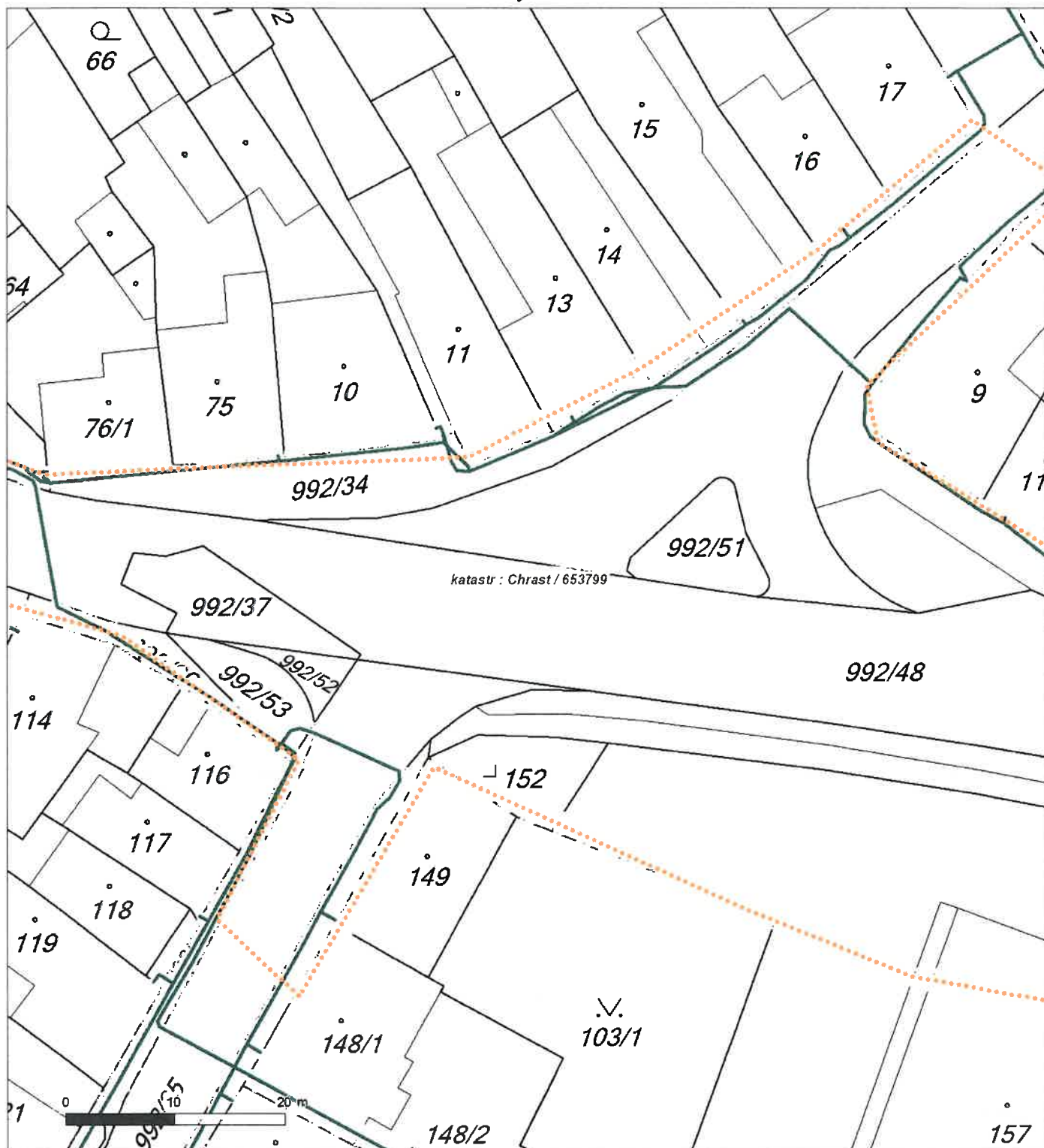


Není-li zobrazena katastrální mapa, zadejte žádost znovu. Katastrální mapa je generována prostřednictvím externí WMS služby, jejíž provoz nezajišťuje společnost ČEZ Distribuce, a. s.

Platí pouze se sdělením číslo 0101255892.

Zakreslené polohy zařízení v příloze jsou pouze informativní.

Situační výkres - list 2



Není-li zobrazena katastrální mapa, zadejte žádost znovu. Katastrální mapa je generována prostřednictvím externí WMS služby, jejíž provoz nezajišťuje společnost ČEZ Distribuce, a. s.

Platí pouze se sdělením číslo 0101255892.

Zakreslené polohy zařízení v příloze jsou pouze informativní.

Situační výkres - list 3



Není-li zobrazena katastrální mapa, zadejte žádost znovu. Katastrální mapa je generována prostřednictvím externí WMS služby, jejíž provoz nezajišťuje společnost ČEZ Distribuce, a. s.

PODMÍNKY PRO PROVÁDĚNÍ ČINNOSTÍ V OCHRANNÝCH PÁSMECH PODZEMNÍCH VEDENÍ

Ochranné pásmo podzemních vedení elektrizační soustavy do 110 kV včetně a vedení řídící, měřicí a zabezpečovací techniky je stanoveno v § 46, odst. (5), Zák. č. 458/2000 Sb., tj. zákona o podmínkách podnikání a o výkonu státní správy v energetických odvětvích a o změně některých zákonů (energetický zákon), ve znění pozdějších předpisů (dále jen "energetický zákon"), a činí 1 metr po obou stranách krajního kabelu (energetického nebo pro elektronickou komunikaci) kabelové trasy, nad 110 kV činí 3 metry po obou stranách krajního kabelu.

V ochranném pásmu podzemního vedení je podle § 46 odst. (8) a (10) energetického zákona zakázáno:

- a) zřizovat bez souhlasu vlastníka těchto zařízení stavby či umisťovat konstrukce a jiná podobná zařízení, jakož i uskladňovat hořlavé a výbušné látky,
- b) provádět bez souhlasu vlastníka zemní práce,
- c) provádět činnosti, které by mohly ohrozit spolehlivost a bezpečnost provozu těchto zařízení nebo ohrozit život, zdraví či majetek osob,
- d) provádět činnosti, které by znemožňovaly nebo podstatně znesnadňovaly přístup k těmto zařízením,
- e) vysazovat trvalé porosty a přejíždět vedení těžkými mechanismy.

Pokud stavba nebo stavební činnost zasahuje do ochranného pásma podzemního vedení, je třeba požádat o písemný souhlas vlastníka nebo provozovatele tohoto zařízení na základě § 46, odst. (8) a (11) energetického zákona.

V ochranných pásmech podzemních energetických vedení a sítí pro elektronickou komunikaci je třeba dále dodržovat následující podmínky:

1. Dodavatel prací musí před zahájením prací zajistit vytýčení podzemního zařízení a prokazatelně seznámit pracovníky, jichž se to týká, s jejich polohou a upozornit na odchylky od výkresové dokumentace.
2. Výkopové práce do vzdálenosti 1 metr od osy (krajního) kabelu musí být prováděny ručně.
3. Zemní práce musí být prováděny v souladu s ČSN 73 6133 Návrh a provádění zemního tělesa pozemních komunikací a při zemních pracích musí být dodrženo Nařízení vlády č. 591/2006 Sb., bližších minimálních požadavcích na bezpečnost a ochranu zdraví při práci na staveništích.
4. Místa křížení a souběhy ostatních zařízení se zařízeními energetickými, komunikačními sítěmi pro elektronickou komunikaci nebo zařízeními technické infrastruktury musí být vyprojektovány a provedeny zejména dle ČSN 73 6005, ČSN EN 50 341-1,2, ČSN EN 50341-3-19, ČSN EN 50423-1, ČSN 2000-5-52 a PNE 33 3302, PNE 34 1050.
5. Dodavatel prací musí oznámit příslušnému provozovateli distribuční soustavy zahájení prací minimálně 3 pracovní dny předem.
6. Při potřebě přejíždění trasy podzemních vedení nebo podzemních zařízení vozidly nebo mechanismy je třeba po dohodě s vlastníkem provést dodatečnou ochranu proti mechanickému poškození.
7. Je zakázáno manipulovat s obnaženými kabely pod napětím. Odkryté kabely musí být za vypnutého stavu řádně vyvěšeny, chráněny proti poškození a označeny výstražnou tabulkou dle ČSN ISO 3864. Odkryté zařízení sítě pro elektronickou komunikaci, či ochranné trubky musí být řádně zabezpečeno při práci i proti poškození nepovolanou osobou.
8. Před záhozem kabelové trasy musí být zástupce vlastníka kabelu / ochranné trubky vyzván ke kontrole uložení. Pokud toto organizace provádějící zemní práce neprovede, vyhrazuje si provozovatel distribuční soustavy právo nechat inkriminované místo znovu odkryt.
9. Při záhozu musí být zemina pod kabely řádně udusána, kabely zapískovány a provedeno krytí proti mechanickému poškození. Podkopané kabely sítě elektronické komunikace budou podloženy ve vzdálenosti 1,5 m a zemina pod podložením musí být řádně upěchována. Pro zavěšení kabelu nebude použito sousedních kabelů nebo potrubí. Kabelové spojky budou uloženy vodorovně na můstku. Při práci s vysazováním a podkládáním kabelů stavebník včas vyzve k přítomnosti pracovníka pověřeného ČEZ Distribuce, a. s.
10. Bez předchozího souhlasu je zakázáno snižovat nebo zvyšovat vrstvu zeminy nad kabelem.
11. Každé poškození zařízení provozovatele distribuční soustavy musí být okamžitě nahlášeno na Kontaktní bezplatnou linku ČEZ Distribuce 800 850 860, která je Vám k dispozici 24 hodin denně, 7 dní v týdnu.
12. Ukončení stavby musí být neprodleně ohlášeno příslušnému provoznímu útvaru.
13. Po dokončení stavby provozovatel distribuční soustavy nesouhlasí s vyhlášením ochranného pásma nových rozvodů, které jsou budovány, protože se již jedná o práce v ochranném pásmu zařízení provozovatele distribuční soustavy. Případné opravy nebo rekonstrukce na svém zařízení nebude provozovatel distribuční soustavy provádět na výjimku z ochranného pásma nebo na základě souhlasu s činností v tomto pásmu.

Případné nedodržení uvedených podmínek bude řešeno příslušným stavebním úřadem nebo nahlášeno Energetickému regulačnímu úřadu jako správní delikt ve smyslu příslušného ustanovení energetického zákona spočívající v porušení zákazu provádět činnosti v ochranných pásmech dle § 46 uvedeného zákona.



PODMÍNKY PRO PROVÁDĚNÍ ČINNOSTÍ V OCHRANNÝCH PÁSMECH NADZEMNÍCH VEDENÍ

Ochranné pásmo nadzemního vedení podle § 46, odst. (3), Zák. č. 458/2000 Sb., tj. zákona o podmínkách podnikání a o výkonu státní správy v energetických odvětvích a o změně některých zákonů (energetický zákon), ve znění pozdějších předpisů (dále jen "energetický zákon") je souvislý prostor vymezený svislými rovinami vedenými po obou stranách vedení ve vodorovné vzdálenosti měřené kolmo na vedení, které činí od krajního vodiče vedení na obě jeho strany:

- a) u napětí nad 1 kV a do 35 kV včetně
 - pro vodiče bez izolace 7 metrů (resp. 10 metrů u zařízení postaveného do 31. 12. 1994, vyjma lesních průseků, kde rozsah ochranného pásma i do uvedeného data činí 7 metrů),
 - pro vodiče s izolací základní 2 metry,
 - pro závěsná kabelová vedení 1 metr;
- b) u napětí nad 35 kV do 110 kV včetně
 - pro vodiče bez izolace 12 metrů (resp. 15 metrů u zařízení postaveného do 31. 12. 1994).
 - pro vodiče s izolací základní 5 metrů
- c) u zařízení sítě pro elektronickou komunikaci 1 metr od krajního vedení

Poznámka: Nadzemní vedení nízkého napětí (do 1 kV) není chráněno ochranným pásmem. Při činnostech prováděných v jeho blízkosti (práce v blízkosti) je nutné dodržet vzdálenosti dané ČSN EN 50110-1 ed. 2.

V ochranném pásmu nadzemního vedení je podle § 46 odst. (8) a (9) energetického zákona zakázáno:

1. zřizovat bez souhlasu vlastníka těchto zařízení stavby či umisťovat konstrukce a jiná podobná zařízení, jakož i uskladňovat hořlavé a výbušné látky,
2. provádět bez souhlasu vlastníka zemní práce,
3. provádět činnosti, které by mohly ohrozit spolehlivost a bezpečnost provozu těchto zařízení nebo ohrozit život, zdraví či majetek osob,
4. provádět činnosti, které by znemožňovaly nebo podstatně znesnadňovaly přístup k těmto zařízením,
5. vysazovat chmelnice a nechávat růst porosty nad výšku 3 metry.

Pokud stavba nebo stavební činnost zasahuje do ochranného pásma nadzemního vedení, je třeba požádat o písemný souhlas vlastníka nebo provozovatele tohoto zařízení na základě § 46, odst. (8) a (11) energetického zákona.

V ochranných pásmech nadzemních vedení je třeba dále dodržovat následující podmínky:

1. Při pohybu nebo pracích v blízkosti elektrického vedení se nesmí osoby, předměty, prostředky nemající povahu jeřábu přiblížit k živým částem vodičů vysokého napětí blíže než 2 metry a u vodičů velmi vysokého napětí blíže než 3 metry (dle PNE 330000-6), pokud není větší vzdálenost stanovena v jiném předpisu (např. ČSN ISO 12480-1).
2. Jeřáby a jim podobná zařízení musí být umístěny tak, aby v kterékoliv poloze byly všechny jejich části mimo ochranné pásmo vedení, a musí být zamezeno vyvrstvení lana.
3. Je zakázáno stavět budovy nebo jiné objekty v ochranných pásmech nadzemních vedení vysokého napětí.
4. Je zakázáno, provádět veškeré pozemní práce, při kterých by byla narušena stabilita podpěrných bodů - sloupů nebo stožárů.
5. Je zakázáno upevňovat antény, reklamy, ukazatele apod. pod, přes nebo přímo na stožáry elektrického vedení.
6. Dodavatel prací musí prokazatelně seznámit své pracovníky, jichž se to týká s ČSN EN 50110-1.
7. Pokud není možné dodržet body č. 1 až 4, je možné požádat příslušný provozní útvar provozovatele distribuční soustavy o další řešení (zajištění odborného dohledu pracovníka s elektrotechnickou kvalifikací dle Vyhlášky č. 50/1978 Sb., vypnutí a zajištění zařízení, zaizolování živých částí apod.), pokud nejsou tyto podmínky již součástí jiného vyjádření ke konkrétní stavbě.
8. V případě požadavku na vypnutí zařízení po nezbytnou dobu provádění prací je nutné požádat minimálně 2 měsíce před požadovaným termínem. V případě vedení nízkého napětí je možné též požádat o zaizolování části vedení.
9. Stavba bude situována tak, aby každá její část včetně dočasných zařízení byla vzdálena nejméně 1,5 m od osy nadzemního zařízení pro elektronickou komunikaci.
10. Do vzdálenosti 1,5 m od osy nadzemního zařízení pro elektronickou komunikaci nebudou používány mechanismy ohrožující provoz zařízení, skladování materiál, zemina, prováděny postřiky nebo jiná činnost, která by mohla ohrozit provoz zařízení nebo jiného zařízení souvisejícího s nadzemní sítí pro elektronickou komunikaci.

Případné nedodržení uvedených podmínek bude řešeno příslušným stavebním úřadem nebo nahlášeno Energetickému regulačnímu úřadu jako správní delikt ve smyslu příslušného ustanovení energetického zákona, spočívající v porušení zákazu provádět činnosti v ochranných pásmech dle § 46 uvedeného zákona.



PODMÍNKY PRO PROVÁDĚNÍ ČINNOSTÍ V OCHRANNÝCH PÁSMECH ELEKTRICKÝCH STANIC

Ochranné pásmo elektrické stanice je stanoveno v § 46, odst. (6), Zák. č. 458/2000 Sb., tj. zákona o podmínkách podnikání a o výkonu státní správy v energetických odvětvích a o změně některých zákonů (energetický zákon), ve znění pozdějších předpisů (dále jen "energetický zákon") a je vymezeno svislými rovinami vedenými ve vodorovné vzdálenosti:

- a) u venkovních el. stanic a dále stanic s napětím větším než 52 kV v budovách 20 metrů od oplocení nebo od vnějšího líce obvodového zdiva,
- b) u stožárových elektrických stanic a věžových stanic s venkovním přívodem s převodem napětí z úrovně nad 1 kV a menší než 52 kV na úroveň nízkého napětí 7 m od vnější hrany půdorysu stanice ve všech směrech,
- c) u kompaktních a zděných el. stanic s převodem napětí z úrovně nad 1 kV a menší než 52 kV na úroveň nízkého napětí 2 metry od vnějšího pláště stanice ve všech směrech,
- d) u vestavěných el. stanic 1 metr od obestavění.

V ochranném pásmu elektrické stanice je podle § 46 odst. (8) a (10) energetického zákona zakázáno:

1. zřizovat bez souhlasu vlastníka těchto zařízení stavby či umisťovat konstrukce a jiná podobná zařízení, jakož i uskláňovat hořlavé a výbušné látky,
2. provádět bez souhlasu vlastníka zemní práce,
3. provádět činnosti, které by mohly ohrozit spolehlivost a bezpečnost provozu těchto zařízení nebo ohrozit život, zdraví či majetek osob,
4. provádět činnosti, které by znemožňovaly nebo podstatně znesnadňovaly přístup k těmto zařízením.

Pokud stavba nebo stavební činnost zasahuje do ochranného pásma elektrické stanice, je třeba požádat o písemný souhlas vlastníka nebo provozovatele tohoto zařízení na základě § 46, odst. (8) a (11) energetického zákona.

V ochranném pásmu elektrické stanice je dále zakázáno provádět činnosti, které by mohly mít za následek ohrožení bezpečnosti a spolehlivosti provozu stanice nebo zmenšující či podstatně znesnadňující její obsluhu a údržbu a to zejména:

5. provádět výkopové práce ohrožující zaústění podzemních vedení vysokého a nízkého napětí nebo stabilitu stavební části el. stanice (viz podmínky pro činnosti v ochranných pásmech podzemního vedení),
6. skladovat či umisťovat předměty bránící přístupu do elektrické stanice nebo k rozvaděčům vysokého nebo nízkého napětí,
7. umisťovat antény, reklamy, ukazatele apod.,
8. zřizovat oplocení, které by znemožnilo obsluhu el. stanice.

Případné nedodržení uvedených podmínek bude řešeno příslušným stavebním úřadem nebo nahlášeno Energetickému regulačnímu úřadu jako správní delikt ve smyslu příslušného ustanovení energetického zákona spočívající v porušení zákazu provádět činnosti v ochranných pásmech dle § 46 uvedeného zákona.



PODMÍNKY PRO PROVÁDĚNÍ ČINNOSTÍ V OCHRANNÝCH PÁSMECH NEBO BEZPROSTŘEDNÍ BLÍZKOSTI ZAŘÍZENÍ TECHNICKÉ INFRASTRUKTURY

Ochranné pásmo zařízení technické infrastruktury činí 1 metr po obou stranách od potrubí nebo kabelu.

V ochranném pásmu zařízení technické infrastruktury je zakázáno bez souhlasu ČEZ Distribuce, a.s., provádět činnosti, které by mohly ohrozit vodárenské, plynárenské, kanalizační nebo jiné zařízení technické infrastruktury, jejich spolehlivost a bezpečnost provozu. Při provádění veškerých činností v ochranném pásmu i mimo ně nesmí dojít k poškození těchto zařízení.

V projektech v bezprostřední blízkosti zařízení technické infrastruktury je nutno dodržet vzájemné vzdálenosti inženýrských sítí dle ČSN 73 6005.



ŽADATEL
PRODIN a.s.

NAŠE ZNAČKA
0700166617

VYŘIZUJE / LINKA

VYŘÍZENO DNE
11.02.2020

Sdělení o existenci komunikačního vedení společnosti ČEZ ICT Services, a. s.

Název akce: Okružní křižovatka II/355 a II/358 Chrast

Účel: Sloučené územní a stavební řízení

Vážený zákazníku,
dovolujeme si reagovat na Vaši žádost číslo 0700166617 ze dne 11.02.2020, která se týkala sdělení o existenci komunikačního zařízení na Vámi určeném zájmovém území.

Dle vědomí společnosti ČEZ ICT Services, a. s., se na Vámi vymezeném zájmovém území:
nenachází komunikační zařízení v majetku společnosti ČEZ ICT Services, a. s.

Zároveň si Vás dovoluujeme upozornit, že není vyloučeno, že se ve Vámi vymezeném zájmovém území nachází jiné zařízení, které není v majetku společnosti ČEZ ICT Services, a. s.

Toto sdělení je platné do 11.02.2021.

V souvislosti s výše uvedeným si Vás dovoluujeme upozornit, že sdělení o existenci či neexistenci sítí představuje skutečnosti tvořící obchodní tajemství společnosti ČEZ ICT Services, a. s. Poskytnuté informace jsou dále také důvěrnými informacemi společnosti ČEZ ICT Services, a. s. Z výše uvedených důvodů si Vás proto společnost ČEZ ICT Services, a. s., dovoluje upozornit, že s poskytnutými informacemi je potřeba nakládat dle platných právních předpisů, v opačném případě se vystavujete postihu ve smyslu platné právní úpravy. V této souvislosti si Vás dovoluujeme rovněž upozornit, že požadované informace nesmí být předány, sděleny, využity, zpřístupněny, či jiným způsobem postoupeny na jakoukoli třetí osobu bez předchozího prokazatelného souhlasu společnosti ČEZ ICT Services, a. s. Informace o existenci sítí mohou být využity pouze pro účel, pro který byly vyžádány.

ČEZ ICT Services, a. s.

Praha, Praha 4
Duhová 1531/3
PSČ 140 53
IČ: 26470411

Přílohy

Situační výkres zájmového území



Platí pouze se sdělením číslo 0700166617.

Zakreslené polohy zařízení v příloze jsou pouze informativní.

Situační výkres zájmového území



LEGENDA

- | | |
|-------------------------------------|---------------------------------------|
| — — — — — Nadzemní optické vedení | — — — — — Radioreléový spoj vzduch |
| — — — — — Podzemní optické vedení | Zájmové území |
| — — — — — Nadzemní metalické vedení | — — — — — Hranice katastrálního území |
| — — — — — Podzemní metalické vedení | |



ŽADATEL
PRODIN a.s.

NAŠE ZNAČKA
0201026189

VYŘIZUJE / LINKA

VYŘÍZENO DNE
11.02.2020

Sdělení o existenci komunikačního vedení společnosti Telco Pro Services, a. s.

Název akce: Okružní křižovatka II/355 a II/358 Chrast

Účel: Sloučené územní a stavební řízení

Vážený zákazníku,
dovolujeme si reagovat na Vaši žádost číslo 0201026189 ze dne 11.02.2020, která se týkala sdělení o existenci komunikačního zařízení na Vámi určeném zájmovém území.

Dle vědomí společnosti Telco Pro Services, a. s., se na Vámi vymezeném zájmovém území:
nenachází komunikační zařízení v majetku společnosti Telco Pro Services, a. s.

Zároveň si Vás dovoluujeme upozornit, že není vyloučeno, že se ve Vámi vymezeném zájmovém území nachází jiné zařízení, které není v majetku společnosti Telco Pro Services, a. s.

Toto sdělení je platné do 11.02.2021.

V souvislosti s výše uvedeným si Vás dovoluujeme upozornit, že sdělení o existenci či neexistenci sítě představuje skutečnosti tvořící obchodní tajemství společnosti Telco Pro Services, a. s. Poskytnuté informace jsou dále také důvěrnými informacemi společnosti Telco Pro Services, a. s. Z výše uvedených důvodů si Vás proto společnost Telco Pro Services, a. s., dovoluje upozornit, že s poskytnutými informacemi je potřeba nakládat dle platných právních předpisů, v opačném případě se vystavujete postihu ve smyslu platné právní úpravy. V této souvislosti si Vás dovoluujeme rovněž upozornit, že požadované informace nesmí být předány, sděleny, využity, zpřístupněny, či jiným způsobem postoupeny na jakoukoli třetí osobu bez předchozího prokazatelného souhlasu společnosti Telco Pro Services, a. s. Informace o existenci sítě mohou být využity pouze pro účel, pro který byly vyžádány.

S pozdravem

Telco Pro Services, a. s.

Praha, Praha 4
Duhová 1531/3
PSČ 140 00
IČ: 29148278

Přílohy

Situační výkres zájmového území



Platí pouze se sdělením číslo 0201026189.

Zakreslené polohy zařízení v příloze jsou pouze informativní.

Situační výkres zájmového území



LEGENDA

- | | | | |
|-----------|---------------------------|-----------|-----------------------------|
| — — — — — | Nadzemní optické vedení | — — — — — | Radioreléový spoj vzduch |
| ————— | Podzemní optické vedení | | Zájmové území |
| - - - - - | Nadzemní metalické vedení | ===== | Hranice katastrálního území |
| ————— | Podzemní metalické vedení | | |

**VYJÁDŘENÍ O EXISTENCI SÍTĚ ELEKTRONICKÝCH KOMUNIKACÍ
společnosti CETIN a.s.**

(„Vyjádření“)

**A VŠEOBECNÉ PODMÍNKY OCHRANY SÍTĚ ELEKTRONICKÝCH KOMUNIKACÍ
společnosti CETIN a.s.**

(„Všeobecné podmínky ochrany SEK“)

toto Vyjádření a Všeobecné podmínky ochrany SEK je vydané dle ustanovení § 101 zákona č. 127/2005 Sb., o elektronických komunikacích a o změně některých souvisejících zákonů, v platném znění („**Zákon o elektronických komunikacích**“), a dle ustanovení § 161 zákona č. 183/2006 Sb., o územním plánování a stavebním řádu, v platném znění („**Stavební zákon**“), a dle příslušných ustanovení zákona č. 89/2012 Sb., občanského zákoníku, v platném znění („**Občanský zákoník**“)

Číslo jednací: 544173/20

Číslo žádosti: 0120 700 083 („Žádost“)

| | | |
|---|---|---------|
| Název akce („ Stavba “) | Okružní křižovatka II/355 a II/358 Chrast | |
| Důvod vydání Vyjádření („ Důvod vyjádření “) | Společné územní a stavební řízení | |
| Žadatel | PRODIN a.s. | |
| Stavebník | Správa a údržba silnic Pardubického kraje, 98, Pardubice, 53353 | |
| Zájmové území | Okres | Chrudim |
| | Obec | Chrast |
| | Kat. území / č. parcely | Chrast |
| Platnost Vyjádření | 14. 2. 2022 („Den konce platnosti Vyjádření“) | |

Žadatel Žádostí určil a vyznačil Zájmové území, jakož i určil Důvod Vyjádření.

Na základě určení a vyznačení Zájmového území Žadatelem a na základě určení Důvodu Vyjádření vydává společnost CETIN a.s. následující Vyjádření:

Dojde ke střetu se sítí elektronických komunikací (dále jen „SEK“) společnosti CETIN a.s.

- (I) Na Žadatelem určeném a vyznačeném Zájmovém území se vyskytuje SEK společnosti CETIN a.s.;
- (II) Společnost CETIN a.s. **za podmínky splnění bodu (III) tohoto Vyjádření souhlasí**, aby Stavebník a/nebo Žadatel, je-li Stavebníkem v Zájmovém území vyznačeném v Žádosti, provedl Stavbu a/nebo činnosti povolené příslušným správním rozhodnutím vydaným dle Stavebního zákona;
- (III) Stavebník a/nebo Žadatel, je-li Stavebníkem, je povinen
 - (i) dodržet tyto níže uvedené podmínky, které byly stanovené POS, tak jak je tento označen ve Všeobecných podmínkách ochrany SEK

Číslo jednací: 544173/20

Číslo žádosti: 0120 700 083

- Minimálně šest měsíců před zahájením realizace stavby objednejte smluvně u společnosti CETIN a.s. vypracování prováděcí projektové dokumentace na přeložku komunikačních sítí (kontaktní osoba: p. Pekař - 602120786, tomas.pekar@cetin.cz).
 - Minimálně tři měsíce před zahájením realizace stavby je stavebník povinen se společností CETIN a.s. uzavřít Smlouvu o dílo na realizaci překládky SEK (kontaktní osoba: p. Pekař - 602120786, tomas.pekar@cetin.cz).
 - Podmínkou pro provedení stavby je přeložení kabelové trasy/zařízení SEK. Trasu přeložky zpracujte a zakreslete do projektové dokumentace stavby.
 - Stavbu překládky SEK zahrňte do správního rozhodnutí, kterým je povolována stavba, která překládku SEK vyvolala; a
- (ii) řídit se Všeobecnými podmínkami ochrany SEK, které jsou nedílnou součástí Vyjádření;
- (IV) Pro případ, že bude nezbytné přeložení SEK, zajistí vždy takové přeložení SEK její vlastní, společnost CETIN a.s. Stavebník, který vyvolal překládku SEK je dle ustanovení § 104 odst. 17 Zákona o elektronických komunikacích povinen uhradit společnosti CETIN a.s. veškeré náklady na nezbytné úpravy dotčeného úseku SEK, a to na úrovni stávajícího technického řešení;

- (V) Pro účely přeložení SEK dle bodu (IV) tohoto Vyjádření je Stavebník povinen uzavřít se společností CETIN a.s. Smlouvu o realizaci překládky SEK.

Vyjádření je platné pouze pro Zájemové území určené a vyznačené Žadatelem, jakož i pro Důvod Vyjádření stanovený a určený Žadatelem v Žádosti.

Vyjádření pozbývá platnosti i) v Den konce platnosti Vyjádření, ii) změnou rozsahu Zájemového území či změnou Důvodu Vyjádření uvedeného v Žádosti a/nebo iii) jakýmkoliv porušením kterékoliv povinnosti stanovené Všeobecnými podmínkami ochrany SEK, to vše v závislosti na tom, která ze skutečností rozhodná pro pozbytí platnosti Vyjádření nastane nejdříve.

Společnost CETIN a.s. vydáním tohoto Vyjádření poskytl Žadateli pro Žadatelem určené a vyznačené Zájemové území veškeré informace o SEK dostupné společnosti CETIN a.s. ke dni podání Žádosti.


Ze strany společnosti CETIN a.s. může v některých případech docházet ke zpracování Vašich osobních údajů. Ke zpracování Vašich osobních údajů dochází vždy v souladu s platnými právními předpisy. Konkrétní zásady a podmínky zpracování osobních údajů společností CETIN a.s. jsou dostupné na stránce <https://www.cetin.cz/zasady-ochrany-osobnich-udaju>.

V případě dotazů k Vyjádření kontaktujte prosím asistenční linku 238 461 111.

Přílohami Vyjádření jsou:

- *Všeobecné podmínky ochrany SEK*
- *Informace k vytýčení SEK ve vlastnictví společnosti CETIN a.s.*
- *Situační výkres (obsahuje Zájemové území určené a vyznačené Žadatelem a výřezy účelové mapy SEK)*

Vyjádření vydala společnost **CETIN a.s.** dne: 14. 2. 2020.



CETIN a.s.
Českomoravská 2510/19, Libeň
190 00 Praha 9
DIČ: CZ04084063

102

VŠEOBECNÉ PODMÍNKY OCHRANY SÍTĚ ELEKTRONICKÝCH KOMUNIKACÍ společnosti CETIN a.s.**1. PLATNOST VŠEOBECNÝCH PODMÍNEK**

- i) Tyto Všeobecné podmínky ochrany sítě elektronických komunikací (dále jen „VPOSEK“) tvoří součást Vyjádření (jak je tento pojem definován níže v článku 2 VPOSEK).
- ii) V případě rozporu mezi Vyjádřením a těmito VPOSEK mají přednost ustanovení Vyjádření, pokud není těmito VPOSEK stanoveno jinak.

2. DEFINICE

Níže uvedené termíny, jsou-li použity v těchto VPOSEK a uvozeny velkým písmenem, mají následující význam:

„**CETIN**“ znamená CETIN a.s. se sídlem Českomoravská 2510/19, Libeň, 190 00 Praha 9, IČO: 04084063, zapsaná v obchodním rejstříku vedeném Městským soudem v Praze pod spz. B 20623;

„**Den**“ je kalendářní den;

„**Kabelovod**“ podzemní zařízení sestávající se z tělesa Kabelovodu a kabelových komor, sloužící k zatahování kabelů a ochranných trubek;

„**Občanský zákoník**“ znamená zákon č. 89/2012 Sb., občanský zákoník, ve znění pozdějších předpisů;

„**POS**“ je zaměstnanec společnosti CETIN, pověřený ochranou sítě, Roman Duriš, tel.: 602 482 995, e-mail: roman.duris@cetin.cz;

„**Pracovní den**“ znamená Den, který není v České republice dnem pracovního klidu nebo státem uznaným svátkem;

„**Příslušné požadavky**“ znamená jakýkoli a každý příslušný právní předpis, vč. technických norem, nebo normativní právní akt veřejné správy či samosprávy, nebo jakékoli rozhodnutí, povolení, souhlas nebo licenci, včetně podmínek, které s ním souvisí;

„**Překládka**“ je stavba spočívající ve změně trasy vedení SEK ve vlastnictví CETIN nebo přemístění zařízení SEK ve vlastnictví CETIN; Stavebník, který Překládku vyvolal, je dle ustanovení § 104 odst. 17 Zákona o elektronických komunikacích povinen uhradit společnosti CETIN veškeré náklady na nezbytné úpravy dotčeného úseku SEK, a to na úrovni stávajícího technického řešení;

„**SEK**“ je síť elektronických komunikací ve vlastnictví CETIN;

„**Stavba**“ je stavba a/nebo činnost ve vztahu, k níž bylo vydáno Vyjádření, a je prováděna Stavebníkem a/nebo Žadatelem v souladu s Příslušnými požadavky, povolená příslušným správním rozhodnutím vydaným dle Stavebního zákona;

„**Stavebník**“ je osoba takto označená ve Vyjádření;

„**Stavební zákon**“ je zákon č. 183/2006 Sb., o územním plánování a stavebním řádu;

„**Vyjádření**“ je vyjádření o existenci sítě elektronických komunikací vydané společností CETIN dne 14. 2. 2020 pod č.j. 544173/20;

„**Zájmové území**“ je území označené Žadatelem a/nebo Stavebníkem v Žádosti;

„**Situační výkres**“ je výkres, který je přílohou Vyjádření a obsahuje Zájmové území určené a vyznačené Žadatelem v Žádosti a výřezy účelové mapy SEK;

„**Zákon o elektronických komunikacích**“ je zákon č. 127/2005 Sb., o elektronických komunikacích a o změně některých souvisejících zákonů, ve znění pozdějších předpisů;

„**Žadatel**“ je osoba takto označená ve Vyjádření.

„**Žádost**“ je žádost, kterou Žadatel a/nebo Stavebník požádal CETIN o vydání Vyjádření.

3. PLATNOST A ÚČINNOST VPOSEK

Tyto VPOSEK jsou platné a účinné Dnem odeslání Vyjádření na i) adresu elektronické pošty Stavebníka a/nebo Žadatele uvedenou v Žádosti nebo ii) adresu pro doručení prostřednictvím poštovní přepravy uvedenou Stavebníkem a/nebo Žadatelem v Žádosti.

4. OBECNÁ PRÁVA A POVINNOSTI STAVEBNÍKA A/NEBO ŽADATELE

- i) Stavebník, Žadatel je výslovně srozuměn s tím, že SEK je veřejně prospěšným zařízením, byla zřízena ve veřejném zájmu a je chráněna Příslušnými požadavky.
- ii) SEK je chráněna ochranným pásmem, jehož rozsah je stanoven (a) ustanovením § 102 Zákona o elektronických komunikacích a/nebo (b) právními předpisy účinnými před Zákonom o elektronických komunikacích, není-li Příslušnými požadavky stanoveno jinak.
- iii) Stavebník, Žadatel nebo jím pověřená třetí osoba, je povinen při provádění Stavby nebo jiných prací, při odstraňování havárií a projektování staveb, řídit se Příslušnými požadavky, správnou praxí v oboru stavebnictví a technologickými postupy a je povinen učinit veškerá nezbytná opatření vyžadovaná Příslušnými požadavky k ochraně SEK před poškozením. Povinnosti dle tohoto odstavce má Stavebník rovněž ve vztahu k SEK, které se nachází mimo Zájmové území.
- iv) Při zjištění jakéhokoliv rozporu mezi údaji v Situačním výkresu, který je přílohou Vyjádření a skutečným stavem, je Stavebník a/nebo Žadatel povinen bez zbytečného odkladu, nejpozději Den následující po zjištění takové skutečnosti, zjištěný rozpor oznámit POS.
- v) Stavebník, Žadatel nebo jím pověřená třetí osoba, je povinen každé poškození či krádež SEK bezodkladně, nejpozději Den následující po zjištění takové skutečnosti, oznámit takovou skutečnost dohledovému centru společnosti CETIN na telefonní číslo +420 238 464 190.
- vi) Bude-li Stavebník, Žadatel nebo jím pověřená třetí osoba na společnosti CETIN požadovat, aby se jako účastník správního řízení, pro jehož účely bylo toto Vyjádření vydáno, vzdala práva na odvolání proti rozhodnutí vydanému ve správním řízení, je oprávněn kontaktovat POS.

5. POVINNOSTI STAVEBNÍKA PŘI PŘÍPRAVĚ STAVBY

- i) Při projektování Stavby je Stavebník povinen zajistit, aby projektová dokumentace Stavby i) zohledňovala veškeré požadavky na ochranu SEK vyplývající z Příslušných požadavků, zejména ze Zákona o elektronických komunikacích a Stavebního zákona, ii) respektovala správnou praxi v oboru stavebnictví a technologické postupy a iii) umožňovala, aby i po provedení a umístění Stavby dle takové projektové dokumentace byla společnost CETIN, jako vlastník SEK schopna bez jakýchkoli omezení a překážek provozovat SEK, provádět údržbu a opravy SEK.
- ii) Nebude-li možné projektovou dokumentaci zajistit některý, byť i jeden z požadavků dle předchozího odstavce i) a/nebo umístění Stavby by mohlo způsobit, že nebude naplněn některý, byť i jeden z požadavků dle předchozího odstavce i), vyvolá Stavebník Překládku.
- iii) Při projektování Stavby, která se nachází nebo je u ní zamýšlena, že se bude nacházet v ochranném pásmu radiových tras společnosti CETIN a překračuje výšku 15 m nad zemským povrchem, a to včetně dočasných objektů zařízení staveniště (jeřáby, konstrukce, atd.) je Stavebník povinen písemně kontaktovat POS za účelem získání konkrétního stanoviska a podmínek k ochraně radiových tras společnosti CETIN a pro určení, zda Stavba vyvolá Překládku. Ochranné pásmo radiových tras v šíři 50m je zakresleno do situačního výkresu, který je součástí tohoto Vyjádření.

VŠEOBECNÉ PODMÍNKY OCHRANY SÍTĚ ELEKTRONICKÝCH KOMUNIKACÍ společnosti CETIN a.s.

Číslo jednací: 544173/20

Číslo žádosti: 0120 700 083

- (iv) Pokud se v Zájmovém území nachází podzemní silové vedení (NN) ve vlastnictví společnosti CETIN, je Stavebník povinen ve vztahu k projektové dokumentaci zajistit totéž, co je uvedeno pod písm (i) tohoto článku 5, přičemž platí, že Stavebník vyvolá Překládku v případech uvedených pod písm (ii) tohoto článku 5.
- (v) Stavebník je povinen při projektování Stavby, která je stavbou (a) zařízení silových elektrických sítí (VN, VVN a ZVVN) a/nebo (b) trakčních vedení, provést výpočet či posouzení rušivých vlivů na SEK, zpracovat ochranná opatření, to vše dle a v souladu s Příslušnými požadavky. Stavebník je povinen nejpozději třicet (30) Dnů před podáním žádosti o vydání příslušného správního rozhodnutí k umístění Stavby dle Stavebního zákona předat POS výpočet či posouzení rušivých vlivů na SEK a zpracovaná ochranná opatření.
- (vi) Je-li Stavba v souběhu s Kabelovodem, nebo Kabelovod kříží, je Stavebník povinen nejpozději ke Dni, ke kterému započne se zpracováním projektové dokumentace ke Stavbě, oznámit POS a projednat s POS (a) veškeré případy, kdy trajektorie podvrtní a protlaků budou vedeny ve vzdálenosti menší, než je 1,5 m od Kabelovodu a (b) jakékoliv výkopové práce, které budou nebo by mohly být vedeny v úrovni či pod úrovní Kabelovodu nebo kabelové komory.
- (vii) Je-li Stavba umístěna nebo má být umístěna v blízkosti Kabelovodu, ve vzdálenosti menší, než jsou 2 m nebo kříží-li Stavba Kabelovod ve vzdálenosti menší, než je 0,5 m nad nebo kdekoliv pod Kabelovodem, je Stavebník povinen předložit POS k posouzení zakreslení Stavby v příčných řezech, přičemž do příčného řezu je Stavebník rovněž povinen zakreslit profil kabelové komory.

6. POVINNOSTI STAVEBNÍKA PŘI PROVÁDĚNÍ STAVBY

- (i) Stavebník je před započítím jakýchkoliv zemních prací ve vztahu ke Stavbě povinen vytyčit trasu SEK na terénu dle Příslušných požadavků a dle Stavebního zákona. S vytyčenou trasou SEK je Stavebník povinen seznámit všechny osoby, které budou anebo by mohly zemní práce ve vztahu ke Stavbě provádět. V případě porušení této povinnosti bude Stavebník odpovědný společnosti CETIN za náklady a škody, které porušením této povinnosti společnosti CETIN vzniknou a je povinen je společnosti CETIN uhradit.
- (ii) Pět (5) Pracovních dnů před započítím jakýchkoliv prací ve vztahu ke Stavbě je Stavebník povinen oznámit společnosti CETIN, že zahájí práce či činnosti ve vztahu ke Stavbě. Písemné oznámení dle předchozí věty zašle Stavebník na adresu elektronické pošty POS a bude obsahovat minimálně číslo jednací Vyjádření a kontaktní údaje Stavebníka.
- (iii) Stavebník je povinen zabezpečit a zajistit SEK proti mechanickému poškození, a to zpravidla dočasným umístěním silničních betonových panelů nad kabelovou trasou SEK. Do doby, než je zajištěna a zabezpečena ochrana SEK proti mechanickému poškození, není Stavebník oprávněn přejíždět vozidly nebo stavební mechanizací kabelovou trasu SEK. Při přepravě vysokých nákladů nebo při projíždění stroji, vozidly či mechanizací pod nadzemním vedením SEK je Stavebník povinen prověřit, zda výška nadzemního vedení SEK je dostatečná a umožňuje spolehlivý a bezpečný způsob přepravy nákladu či průjezdu strojů, vozidel či mechanizace.
- (iv) Při provádění zemních prací v blízkosti SEK je Stavebník povinen postupovat tak, aby nedošlo ke změně hloubky uložení nebo prostorového uspořádání SEK. V místech, kde SEK vystupuje ze země do budovy, rozváděče, na sloup apod. je Stavebník povinen vykonávat zemní práce se zvýšenou mírou opatrnosti, výkopové práce v blízkosti sloupů nadzemního vedení SEK je Stavebník povinen provádět v takové vzdálenosti od sloupu nadzemního vedení SEK,

kteřá je dostatečná k tomu, aby nedošlo nebo nemohlo dojít k narušení stability sloupu nadzemního vedení SEK. Stavebník je povinen zajistit, aby jakoukoliv jeho činností nedošlo bez souhlasu a vědomí společnosti CETIN (a) ke změně nivelety terénu, a/nebo (b) k výsadbě trvalých porostů, a/nebo (c) ke změně rozsahu a změně konstrukce zpevněných ploch. Pokud došlo k odkrytí SEK, je Stavebník povinen SEK po celou dobu odkrytí náležitě zabezpečit proti prověšení, poškození a odcizení.

- (v) Zjistí-li Stavebník kdykoliv během provádění prací ve vztahu ke Stavbě jakýkoliv rozpor mezi údaji v projektové dokumentaci a skutečností, je povinen bezodkladně přerušit práce a oznámit zjištěný rozpor na adresu elektronické pošty POS. Stavebník není oprávněn pokračovat v pracích ve vztahu ke Stavbě do doby, než získá písemný souhlas POS s pokračováním prací.
- (vi) Stavebník není bez předchozího písemného souhlasu společnosti CETIN oprávněn manipulovat s kryty kabelových komor, jakkoliv zakrývat vstupy do kabelových komor, a to ani dočasně, vstupovat do kabelových komor, jakkoliv manipulovat s případně odkrytými prvky SEK či s jakýmkoliv jiným zařízením se SEK souvisejícím. Rovněž bez předchozího písemného souhlasu společnosti CETIN není Stavebník oprávněn umístit nad trasou Kabelovodu jakoukoliv jinou síť technické infrastruktury v podélném směru.
- (vii) Byla-li v souladu s Vyjádřením a těmito VPOSEK odkryta SEK je Stavebník povinen tři (3) Pracovní dny před zakrytím SEK písemně oznámit POS zakrytí SEK a vyzvat ho ke kontrole před zakrytím. Oznámení Stavebníka dle předchozí věty musí obsahovat minimálně předpokládaný Den zakrytí, číslo jednací Vyjádření a kontaktní údaje Stavebníka. Stavebník není oprávněn provést zakrytí do doby, než získá písemný souhlas POS se zakrytím.

7. ROZHODNÉ PRÁVO

Vyjádření a VPOSEK se řídí českým právem, zejména Občanským zákoníkem, Zákonem o elektronických komunikacích a Stavebním zákonem. Veškeré spory z Vyjádření či VPOSEK vyplývající budou s konečnou platností řešeny u příslušného soudu České republiky.

8. PÍSEMNÝ STYK

Písemným stykem či pojmem „písemně“ se pro účely Vyjádření a VPOSEK rozumí předání zpráv jedním z těchto způsobů:

- v listinné podobě;
- e-mailovou zprávou se zaručeným elektronickým podpisem dle zák. č. 227/2000 Sb., o elektronickém podpisu a o změně některých dalších zákonů (zákon o elektronickém podpisu), ve znění pozdějších předpisů;

9. ZÁVĚREČNÁ USTANOVENÍ

- (i) Stavebník, Žadatel nebo jím pověřená třetí osoba je počínaje Dnem převzetí Vyjádření povinen užít informace a data uvedená ve Vyjádření pouze a výhradně k účelu, pro který mu byla tato poskytnuta. Stavebník, Žadatel nebo jím pověřená třetí osoba není oprávněn informace a data rozmnožovat, rozšiřovat, pronajímat, půjčovat či jinak umožnit jejich užívání třetí osobou bez předchozího písemného souhlasu společnosti CETIN.
- (ii) Pro případ porušení kterékoliv z povinností Stavebníka, Žadatele nebo jím pověřené třetí osoby, založené Vyjádřením /nebo těmito VPOSEK je Stavebník, Žadatel či jím pověřená třetí osoba odpovědný za veškeré náklady a škody, které společnosti CETIN vzniknou porušením povinností Stavebníka, Žadatele nebo jím pověřené třetí osoby.

Číslo jednací: 544173/20

Číslo žádosti: 0120 700 083

Informace k vytyčení SEK

V případě požadavku na vytyčení PVSEK společnosti CETIN a.s. se, prosím, obraťte na společnosti uvedené níže.

CETIN a.s. - středisko Čechy východ

se sídlem: Českomoravská 2510/19, Libeň, 190 00 Praha 9
IČ: 04084063 DIČ: CZ04084063
kontakt: tel: 238462863 obslužná doba po-pa 7 - 15 hod

TEMO-TELEKOMUNIKACE, a.s. - výhradní dodavatel společnosti CETIN a.s.

se sídlem: U Záběhlického zámku 233/15, 106 00 Praha 10
IČ: 25740253 DIČ: CZ25740253
kontakt: Michal Nun, mobil: 601 378 578, vytyceni@temo.cz

AZ GEONET - Pavel Kazda

se sídlem: Sedláčkova 1436/14, 500 02 Hradec Králové
IČ: 72885777 DIČ: CZ7308093045
kontakt: Pavel Kazda, mobil: 776020134, e-mail: azgeonet@seznam.cz

COM PLUS CZ, a.s.

se sídlem: Akademičtí Bedrny 365, 500 03 Hradec Králové
IČ: 25772104 DIČ: CZ25772104
kontakt: Help Desk: tel.: 472702123, mobil: 724150190, e-mail: helpdesk@complus.cz
technik: Cyril Belej tel.: 724 483 810, e-mail: cyril.belej@complus.cz

CONTENT, s.r.o.

se sídlem: Karlov 1246, 594 01 Velké Meziříčí, pobočka: Okružní 28/18, 591 01 Žďár nad Sázavou
IČ: 63492164 DIČ: CZ63492164
kontakt: Martin Kalina, tel/fax: 566521721, mobil: 777702117, e-mail: kalina@content-vm.cz, vytycenisiti@seznam.cz

ELTER, s.r.o.

se sídlem: Straněnská 1149, 539 01 Hlinsko
IČ: 49814419 DIČ: CZ49814419
kontakt: tel.: 469312100, mobil: 731115925, e-mail: elter.hlinsko@xaz.cz
Havel Stanislav, mobil: 736778264, Chadima Zdeněk, mobil: 731115933

EMP Pardubice s.r.o.

se sídlem: Erno Košťála 957, 530 12 Pardubice
IČ: 64793150 DIČ: CZ 64793150
kontakt: Bohumil Hubálek, mobil: 602492449, e-mail: emp.pce@seznam.cz

EMIPO-energmontáže s.r.o

se sídlem: U Větroslamu 5 568 02 Svitavy
IČ: 620 65 530 DIČ: CZ 620 65 530
kontakt: Ing. Dvořák Jaroslav, mobil: 724785113, e-mail: dvorakemipo@seznam.cz
Abraham Josef, mobil: 602173802, e-mail: dvorakemipo@seznam.cz

Číslo jednací: 544173/20

Číslo žádosti: 0120 700 083

EUROSPOJ, v.o.s.

se sídlem: Průmyslová 387, 530 03 Pardubice

IČ: 47473991

DIČ: CZ 47473991

kontakt: Jan Matějka, tel.: 466616101, mobil: 608111234, e-mail: eurospoj@eurospoj.cz,
Petr Borovec, tel.: 466616101, mobil: 603150066, e-mail: eurospoj@eurospoj.cz

Chadima Zdeněk

se sídlem: Máchova 257, 539 73 Skuteč

IČ: 01222163

DIČ:

kontakt: Zdeněk Chadima, tel.: 731115933, e-mail: z.chadima@tiscali.cz

Karel Horský

se sídlem: Poličská 877/36, 568 02 Svitavy - Předměstí

IČ: 01377841

DIČ:

kontakt: Karel Horský, mobil: 602 483 023, e-mail: k.horsky.sy@gmail.com

K+K ELTEC, s.r.o.

se sídlem: Smetanova 997, 517 41 Kostelec nad Orlicí

IČ: 25277308

DIČ: CZ25277308

kontakt: Radovan Krsek, mobil: 603486395, e-mail: krsek@eltec.cz

Libor Kos

se sídlem: Horní Čermná 5, 561 56 Horní Čermná

IČ: 40156770

DIČ:

kontakt: Libor Kos, mobil: 737906322, e-mail: libor.kos@email.cz

Michlovský stavební s.r.o.

se sídlem: Salaš 99, 76351 Zlín

IČ: 27714080

DIČ: CZ 27714080

kontakt: STŘEDSKO HRADEC KRÁLOVÉ:

Aleš Klimt, mobil: 602482988, e-mail: klimt@michlovsky.cz

Jiří Kládivo, mobil: 602 483 021, e-mail: kladivo@michlovsky.cz

Vítězslav Škrabal, mobil: 725 277 773, e-mail: skrabal@michlovsky.cz

Milan Pospíšil

se sídlem: Topolská 742, 537 05 Chrudim

IČ: 88375072

DIČ:

kontakt: Milan Pospíšil, mobil: 725246121, email: mpospisl1@centrum.cz

Milan Šulc

se sídlem: Jamné nad Orlicí 190, PSČ: 561 65

IČ: 73655678

DIČ:

kontakt: Ing. Milan Šulc, mobil: 602482975, e-mail: sulcmilan@seznam.cz

SECURITY PARTNER, s.r.o.

se sídlem: Na Plácku 1330, Kostelec nad Orlicí

IČ: 48152871

DIČ: CZ48152871

kontakt: Ing. Roland Ságner, mobil: 777778256, e-mail: sagner@xkomfort.cz

Číslo jednací: 544173/20

Číslo žádosti: 0120 700 083

STARMON s.r.o.

se sídlem: Průmyslová 1880, 565 01 Chocẽ

IČ: 49285751

DIČ: CZ49285751

kontakt: Marek Bedrníček, mobil: 605003042, e-mail: bedrnicek@starmon.cz

STAVAK spol. s r.o.

se sídlem: Žižkova 832, 580 01 Havlíčkův Brod

IČ: 15058786

DIČ: CZ15058786

kontakt: Jan Dostál, tel.: 569429309, mobil: 602482982, e-mail: dostal@stavak.cz

SUPTel a.s.

se sídlem: Hřbitovní 1322/15, 312 16 Plzeň

IČ: 25229397

DIČ: CZ25229397

kontakt: Vlastimil Koudelka, mobil: 725277777, e-mail: koudelka@suptel.cz

Telsit s.r.o.

se sídlem: K Dolíkám 125, 503 11 Hradec Králové 15

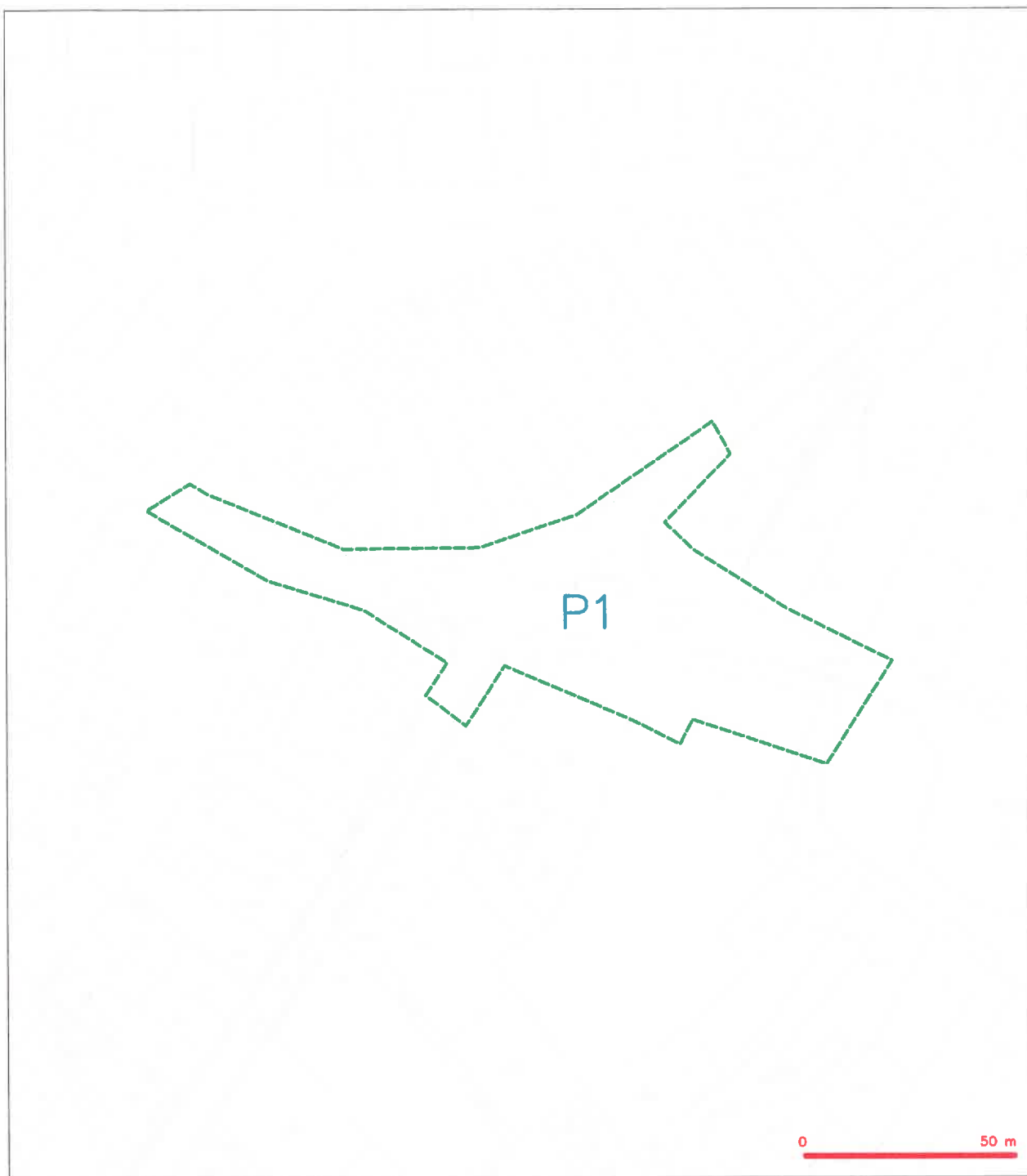
IČ: 62025384

DIČ: CZ62025384

kontakt: Petr Novák, mobil: 603592292, e-mail: novak@telsit.cz

Miroslav Kodrle, mobil: 603593934, e-mail: kodrle@telsit.cz

SITUAČNÍ VÝKRES - ZÁJMOVÉ ÚZEMÍ



LEGENDA

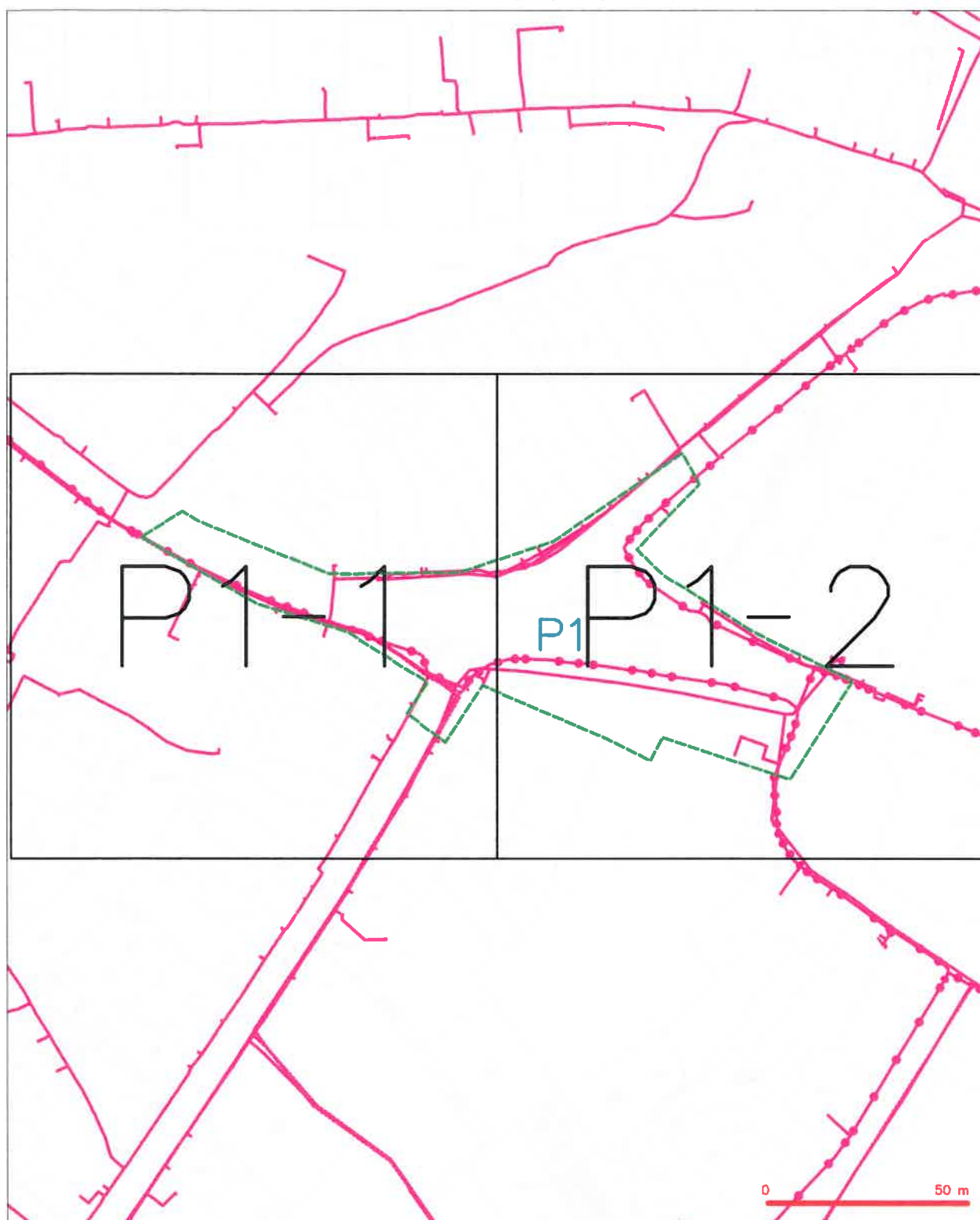
----- hranice zájmového území k vyjádření

Kaš

CETIN a.s.
Českomoravská 2510/19, Libeň
190 00 Praha 9
DIČ: CZ04084063

102

SITUAČNÍ VÝKRES - POLYGON 1



- [illegible]

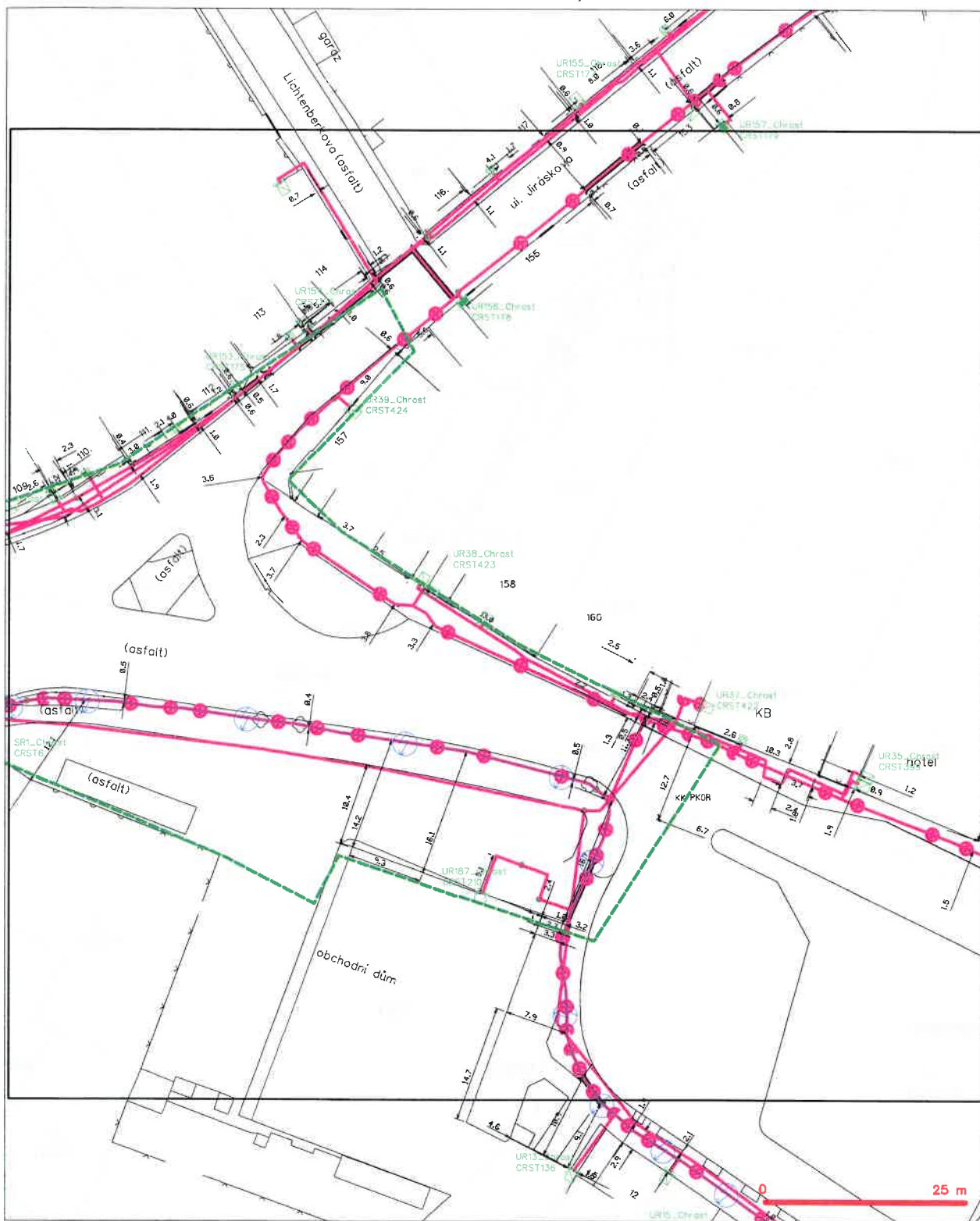
SITUAČNÍ VÝKRES - POLYGON 1, list kladu P1-1



LEGENDA

- | | | | |
|--|--|--|--|
| | tramvajová sítě a vyhledání | | nezaměřená příkopa optického kabelu, HDPE trubky |
| | NV přípojka, území v NV přípojkou CETIN | | nebo součástí optického v metalického kabelu |
| | zaměřená příkopa metalického kabelu | | rozdávce síle, měřené pásmo rozkres síle |
| | zaměřená příkopa optického kabelu, HDPE trubky | | nezaměřená síle |
| | nebo součástí optického a metalického kabelu | | napravovaná síle |
| | nezaměřená příkopa metalického kabelu | | podzemní síle cív |
| | nezaměřená síle cív | | síle v NV |

SITUAČNÍ VÝKRES - POLYGON 1, list kladu P1-2



LEGENDA

- | | | | |
|---|---|---|--|
| | fraseje zřiznového území z vyřazení | | nezaměření práhů optického kabelu; NDI* trubky nebo vedení optické |
| | NV připojka, území z NV připojkuo ČSTN | | redrese síle, otcování pátého redrese síle |
| | zaměření práhů metatického kabelu | | notsterní síle |
| | zaměření práhů optického kabelu, NDI* trubky nebo vedení optické o metatického kabelu | | napravování síle |
| | nezaměření práhů metatického kabelu | | podstavení síle cizí |
| | notsterní síle cizí | | síle z NV |

**VYJÁDŘENÍ O EXISTENCI SÍTĚ ELEKTRONICKÝCH KOMUNIKACÍ
společnosti CETIN a.s.
(„Vyjádření“)**

**A VŠEOBECNÉ PODMÍNKY OCHRANY SÍTĚ ELEKTRONICKÝCH KOMUNIKACÍ
společnosti CETIN a.s.
(„Všeobecné podmínky ochrany SEK“)**

toto Vyjádření a Všeobecné podmínky ochrany SEK je vydané dle ustanovení § 101 zákona č. 127/2005 Sb., o elektronických komunikacích a o změně některých souvisejících zákonů, v platném znění („**Zákon o elektronických komunikacích**“), a dle ustanovení § 161 zákona č. 183/2006 Sb., o územním plánování a stavebním řádu, v platném znění („**Stavební zákon**“), a dle příslušných ustanovení zákona č. 89/2012 Sb., občanského zákoníku, v platném znění („**Občanský zákoník**“)

Číslo jednací: 513398/20

Číslo žádosti: 0120 671 552 („Žádost“)

| | | |
|--|---|---------|
| Název akce („Stavba“) | Okružní křižovatka II/355 a II/358 Chrast | |
| Důvod vydání Vyjádření („Důvod vyjádření“) | Informace o poloze sítě | |
| Žadatel | PRODIN a.s. | |
| Stavebník | Správa a údržba silnic Pardubického kraje, 98, Pardubice, 53353 | |
| Zájmové území | Okres | Chrudim |
| | Obec | Chrast |
| | Kat. území / č. parcely | Chrast |
| Platnost Vyjádření | 15. 1. 2022 („Den konce platnosti Vyjádření“) | |

Žadatel Žádostí určil a vyznačil Zájmové území, jakož i určil Důvod Vyjádření.

Na základě určení a vyznačení Zájmového území Žadatelem a na základě určení Důvodu Vyjádření vydává společnost CETIN a.s. následující Vyjádření:

Dojde ke střetu se sítí elektronických komunikací (dále jen „SEK“) společnosti CETIN a.s.

- (I) Na Žadatelem určeném a vyznačeném Zájmovém území se vyskytuje SEK společnosti CETIN a.s.; a
- (II) Stavebník nebo jím pověřená třetí osoba je povinen řídit se Všeobecnými podmínkami ochrany SEK, které jsou nedílnou součástí Vyjádření; a
- (III) pro případ, že bude nezbytné přeložení SEK, zajistí vždy takové přeložení SEK její vlastník, společnost CETIN a.s. Stavebník, který vyvolal překládku SEK je dle ustanovení § 104 odst. 17 Zákona o elektronických komunikacích povinen uhradit společnosti CETIN a.s. veškeré náklady na nezbytné úpravy dotčeného úseku SEK, a to na úrovni stávajícího technického řešení; a
- (IV) pro účely přeložení SEK dle bodu (III) tohoto Vyjádření je Stavebník povinen uzavřít se společností CETIN a.s. Smlouvu o realizaci překládky SEK; a
- (V) Stavebník a/nebo Žadatel není oprávněn užít toto Vyjádření k podání jakékoliv žádosti o vydání jakéhokoliv správního rozhodnutí či jiného rozhodnutí majícího obdobný charakter.

Číslo jednací: 513398/20

Číslo žádosti: 0120 671 552

Vyjádření je platné pouze pro Zájmové území určené a vyznačené Žadatelem, jakož i pro Důvod Vyjádření stanovený a určený Žadatelem v Žádosti.

Vyjádření pozbývá platnosti i) dnem, kdy je Žadatelem a/nebo Stavebníkem použito k podání žádosti o vydání jakéhokoliv správního rozhodnutí či jiného rozhodnutí majícího obdobný charakter a/nebo dnem zahájení jakéhokoliv správního rozhodnutí či jiného rozhodnutí majícího obdobný charakter, ve kterém bylo Vyjádření použito, ii) uplynutím doby platnosti v tomto Vyjádření uvedeného, iii) změnou rozsahu Zájmového území či změnou Důvodu Vyjádření uvedeného v Žádosti a/nebo iv) porušením Všeobecných podmínek ochrany SEK, to vše v závislosti na tom, která ze skutečností rozhodná pro pozbytí platnosti Vyjádření nastane nejdříve.

Společnost CETIN a.s. vydáním tohoto Vyjádření poskytla Žadateli pro Žadatelem určené a vyznačené Zájmové území veškeré informace o SEK dostupné společnosti CETIN a.s. ke dni podání Žádosti.


Ze strany společnosti CETIN a.s. může v některých případech docházet ke zpracování Vašich osobních údajů. Ke zpracování Vašich osobních údajů dochází vždy v souladu s platnými právními předpisy. Konkrétní zásady a podmínky zpracování osobních údajů společnosti CETIN a.s. jsou dostupné na stránce <https://www.cetin.cz/zasady-ochrany-osobnich-udaju>.

V případě dotazů k Vyjádření kontaktujte prosím asistenční linku 238 461 111.

Přílohami Vyjádření jsou:

- *Všeobecné podmínky ochrany SEK*
- *Informace k vytýčení SEK ve vlastnictví společnosti CETIN a.s.*
- *Situační výkres (obsahuje Zájmové území určené a vyznačené Žadatelem a výřezy účelové mapy SEK)*

Vyjádření vydala společnost **CETIN a.s.** dne: 15. 1. 2020.



CETIN a.s.
Českomoravská 2510/19, Libeň
190 00 Praha 9
DIČ: CZ04084063

102

VŠEOBECNÉ PODMÍNKY OCHRANY SÍTĚ ELEKTRONICKÝCH KOMUNIKACÍ společnosti CETIN a.s.**1. PLATNOST VŠEOBECNÝCH PODMÍNEK**

- i) Tyto Všeobecné i podmínky ochrany sítě elektronických komunikací (dále jen „VPOSEK“) tvoří součást Vyjádření (jak je tento pojem definován níže v článku 2 VPOSEK).
- ii) V případě rozporu mezi Vyjádřením a těmito VPOSEK mají přednost ustanovení Vyjádření, pokud není těmito VPOSEK stanoveno jinak.

2. DEFINICE

Níže uvedené termíny, jsou-li použity v těchto VPOSEK a uvozeny velkým písmenem, mají následující význam:

„**CETIN**“ znamená CETIN a.s. se sídlem Českomoravská 2510/19, Libeň, 190 00 Praha 9, IČO: 04084063, zapsaná v obchodním rejstříku vedeném Městským soudem v Praze pod spz. B 20623;

„**Den**“ je kalendářní den;

„**Kabelovod**“ podzemní zařízení sestávající se z tělesa Kabelovodu a kabelových komor, sloužící k zatahování kabelů a ochranných trubek;

„**Občanský zákoník**“ znamená zákon č. 89/2012 Sb., občanský zákoník, ve znění pozdějších předpisů;

„**POS**“ je zaměstnanec společnosti CETIN, pověřený ochranou sítě, Roman Ďuriš, tel.: 602 482 995, e-mail: roman.duris@cetin.cz;

„**Pracovní den**“ znamená Den, který není v České republice dnem pracovního klidu nebo státem uznaným svátkem;

„**Příslušné požadavky**“ znamená jakýkoli a každý příslušný právní předpis, vč. technických norem, nebo normativní právní akt veřejné správy či samosprávy, nebo jakékoli rozhodnutí, povolení, souhlas nebo licenci, včetně podmínek, které s ním souvisí;

„**Překládka**“ je stavba spočívající ve změně trasy vedení SEK ve vlastnictví CETIN nebo přemístění zařízení SEK ve vlastnictví CETIN; Stavebník, který Překládku vyvolal, je dle ustanovení § 104 odst. 17 Zákona o elektronických komunikacích povinen uhradit společnosti CETIN veškeré náklady na nezbytné úpravy dotčeného úseku SEK, a to na úrovni stávajícího technického řešení;

„**SEK**“ je síť elektronických komunikací ve vlastnictví CETIN;

„**Stavba**“ je stavba a/nebo činnost ve vztahu, k níž bylo vydáno Vyjádření, a je prováděna Stavebníkem a/nebo Žadatelem v souladu s Příslušnými požadavky, povolená příslušným správním rozhodnutím vydaným dle Stavebního zákona;

„**Stavebník**“ je osoba takto označená ve Vyjádření;

„**Stavební zákon**“ je zákon č. 183/2006 Sb., o územním plánování a stavebním řádu;

„**Vyjádření**“ je vyjádření o existenci sítě elektronických komunikací vydané společností CETIN dne 15. 1. 2020 pod č.j. 513398/20;

„**Zájmové území**“ je území označené Žadatelem a/nebo Stavebníkem v Žádosti;

„**Situační výkres**“ je výkres, který je přílohou Vyjádření a obsahuje Zájmové území určené a vyznačené Žadatelem v Žádosti a výřezy účelové mapy SEK;

„**Zákon o elektronických komunikacích**“ je zákon č. 127/2005 Sb., o elektronických komunikacích a o změně některých souvisejících zákonů, ve znění pozdějších předpisů;

„**Žadatel**“ je osoba takto označená ve Vyjádření.

„**Žádost**“ je žádost, kterou Žadatel a/nebo Stavebník požádal CETIN o vydání Vyjádření.

3. PLATNOST A ÚČINNOST VPOSEK

Tyto VPOSEK jsou platné a účinné dnem odeslání Vyjádření na i) adresu elektronické pošty Stavebníka a/nebo Žadatele uvedenou v Žádosti nebo ii) adresu pro doručení prostřednictvím poštovní přepravy uvedenou Stavebníkem a/nebo Žadatelem v Žádosti.

4. OBECNÁ PRÁVA A POVINNOSTI STAVEBNÍKA A/NEBO ŽADATELE

- (i) Stavebník, Žadatel je výslovně srozuměn s tím, že SEK je veřejně prospěšným zařízením, byla zřízena ve veřejném zájmu a je chráněna Příslušnými požadavky.
- (ii) SEK je chráněna ochranným pásmem, jehož rozsah je stanoven (a) ustanovením § 102 Zákona o elektronických komunikacích a/nebo (b) právními předpisy účinnými před Zákonem o elektronických komunikacích, není-li Příslušnými požadavky stanoveno jinak.
- (iii) Stavebník, Žadatel nebo jím pověřená třetí osoba, je povinen při provádění Stavby nebo jiných prací, při odstraňování havárií a projektování staveb, řídit se Příslušnými požadavky, správnou praxí v oboru stavebnictví a technologickými postupy a je povinen učinit veškerá nezbytná opatření vyžadovaná Příslušnými požadavky k ochraně SEK před poškozením. Povinnosti dle tohoto odstavce má Stavebník rovněž ve vztahu k SEK, které se nachází mimo Zájmové území.
- (iv) Při zjištění jakéhokoliv rozporu mezi údaji v Situačním výkresu, který je přílohou Vyjádření a skutečným stavem, je Stavebník a/nebo Žadatel povinen bez zbytečného odkladu, nejpozději Den následující po zjištění takové skutečnosti, zjištěný rozpor oznámit POS.
- (v) Stavebník, Žadatel nebo jím pověřená třetí osoba, je povinen každé poškození či krádež SEK bezodkladně, nejpozději Den následující po zjištění takové skutečnosti, oznámit takovou skutečnost dohledovému centru společnosti CETIN na telefonní číslo +420 238 464 190.
- (vi) Bude-li Stavebník, Žadatel nebo jím pověřená třetí osoba na společnosti CETIN požadovat, aby se jako účastník správního řízení, pro jehož účely bylo toto Vyjádření vydáno, vzdala práva na odvolání proti rozhodnutí vydanému ve správním řízení, je oprávněn kontaktovat POS.

5. POVINNOSTI STAVEBNÍKA PŘI PŘÍPRAVĚ STAVBY

- (i) Při projektování Stavby je Stavebník povinen zajistit, aby projektová dokumentace Stavby (i) zohledňovala veškeré požadavky na ochranu SEK vyplývající z Příslušných požadavků, zejména ze Zákona o elektronických komunikacích a Stavebního zákona, (ii) respektovala správnou praxi v oboru stavebnictví a technologické postupy a (iii) umožňovala, aby i po provedení a umístění Stavby dle takové projektové dokumentace byla společnost CETIN, jako vlastník SEK schopna bez jakýchkoli omezení a překážek provozovat SEK, provádět údržbu a opravy SEK.
- (ii) Nebude-li možné projektovou dokumentaci zajistit některý, byť i jeden z požadavků dle předchozího odstavce (i) a/nebo umístění Stavby by mohlo způsobit, že nebude naplněn některý, byť i jeden z požadavků dle předchozího odstavce (i), vyvolá Stavebník Překládku.
- (iii) Při projektování Stavby, která se nachází nebo je u ní zamýšleno, že se bude nacházet v ochranném pásmu radiových tras společnosti CETIN a překračuje výšku 15 m nad zemským povrchem, a to včetně dočasných objektů zařízení staveniště (jeřáby, konstrukce, atd.) je Stavebník povinen písemně kontaktovat POS za účelem získání konkrétního stanoviska a podmínek k ochraně radiových tras společnosti CETIN a pro určení, zda Stavba vyvolá Překládku. Ochranné pásmo radiových tras v šíři 50m je zakresleno do situačního výkresu, který je součástí tohoto Vyjádření.

VŠEOBECNÉ PODMÍNKY OCHRANY SÍTĚ ELEKTRONICKÝCH KOMUNIKACÍ společnosti CETIN a.s.

- (iv) Pokud se v Zájmovém území nachází podzemní silové vedení (NN) ve vlastnictví společnosti CETIN, je Stavebník povinen ve vztahu k projektové dokumentaci zajistit totéž, co je uvedeno pod písm (i) tohoto článku 5, přičemž platí, že Stavebník vyvolá Překládku v případech uvedených pod písm (ii) tohoto článku 5.
- (v) Stavebník je povinen při projektování Stavby, která je stavbou (a) zařízení silových elektrických sítí (VN, VVN a ZVVN) a/nebo (b) trakčních vedení, provést výpočet či posouzení rušivých vlivů na SEK, zpracovat ochranná opatření, to vše dle a v souladu s Příslušnými požadavky. Stavebník je povinen nejpozději třicet (30) Dnů před podáním žádosti o vydání příslušného správního rozhodnutí k umístění Stavby dle Stavebního zákona předat POS výpočet či posouzení rušivých vlivů na SEK a zpracovaná ochranná opatření.
- (vi) Je-li Stavba v souběhu s Kabelovodem, nebo Kabelovod kříží, je Stavebník povinen nejpozději ke Dni, ke kterému započne se zpracováním projektové dokumentace ke Stavbě, oznámit POS a projednat s POS (a) veškeré případy, kdy trajektorie podvrtné a protlaků budou vedeny ve vzdálenosti menší, než je 1,5 m od Kabelovodu a (b) jakékoliv výkopové práce, které budou nebo by mohly být vedeny v úrovni či pod úrovní Kabelovodu nebo kabelové komory.
- (vii) Je-li Stavba umístěna nebo má být umístěna v blízkosti Kabelovodu, ve vzdálenosti menší, než jsou 2 m nebo kříží-li Stavba Kabelovod ve vzdálenosti menší, než je 0,5 m nad nebo kdekoliv pod Kabelovodem, je Stavebník povinen předložit POS k posouzení zakreslení Stavby v příčných řezech, přičemž do příčného řezu je Stavebník rovněž povinen zakreslit profil kabelové komory.

6. POVINNOSTI STAVEBNÍKA PŘI PROVÁDĚNÍ STAVBY

- (i) Stavebník je před započatím jakýchkoliv zemních prací ve vztahu ke Stavbě povinen vytýčit trasu SEK na terénu dle Příslušných požadavků a dle Stavebního zákona. S vytýčenou trasou SEK je Stavebník povinen seznámit všechny osoby, které budou anebo by mohly zemní práce ve vztahu ke Stavbě provádět. V případě porušení této povinnosti bude Stavebník odpovědný společnosti CETIN za náklady a škody, které porušením této povinnosti společnosti CETIN vzniknou a je povinen je společnosti CETIN uhradit.
- (ii) Pět (5) Pracovních dnů před započatím jakýchkoliv prací ve vztahu ke Stavbě je Stavebník povinen oznámit společnosti CETIN, že zahájí práce či činnosti ve vztahu ke Stavbě. Písemné oznámení dle předchozí věty zašle Stavebník na adresu elektronické pošty POS a bude obsahovat minimálně číslo jednací Vyjádření a kontaktní údaje Stavebníka.
- (iii) Stavebník je povinen zabezpečit a zajistit SEK proti mechanickému poškození, a to zpravidla dočasným umístěním silničních betonových panelů nad kabelovou trasou SEK. Do doby, než je zajištěna a zabezpečena ochrana SEK proti mechanickému poškození, není Stavebník oprávněn přejíždět vozidly nebo stavební mechanizací kabelovou trasu SEK. Při přepravě vysokých nákladů nebo při projíždění stroji, vozidly či mechanizací pod nadzemním vedením SEK je Stavebník povinen prověřit, zda výška nadzemního vedení SEK je dostatečná a umožňuje spolehlivý a bezpečný způsob přepravy nákladu či průjezdu strojů, vozidel či mechanizace.
- (iv) Při provádění zemních prací v blízkosti SEK je Stavebník povinen postupovat tak, aby nedošlo ke změně hloubky uložení nebo prostorového uspořádání SEK. V místech, kde SEK vystupuje ze země do budovy, rozváděče, na sloup apod. je Stavebník povinen vykonávat zemní práce se zvýšenou mírou opatrnosti, výkopové práce v blízkosti sloupů nadzemního vedení SEK je Stavebník povinen provádět v takové vzdálenosti od sloupů nadzemního vedení SEK,

kteřá je dostatečná k tomu, aby nedošlo nebo nemohlo dojít k narušení stability sloupů nadzemního vedení SEK. Stavebník je povinen zajistit, aby jakoukoliv jeho činností nedošlo bez souhlasu a vědomí společnosti CETIN (a) ke změně nivelety terénu, a/nebo (b) k výsadbě trvalých porostů, a/nebo (c) ke změně rozsahu a změně konstrukce zpevněných ploch. Pokud došlo k odkrytí SEK, je Stavebník povinen SEK po celou dobu odkrytí náležitě zabezpečit proti prověšení, poškození a odcizení.

- (v) Zjistí-li Stavebník kdykoliv během provádění prací ve vztahu ke Stavbě jakýkoliv rozpor mezi údaji v projektové dokumentaci a skutečností, je povinen bezodkladně přerušit práce a oznámit zjištěný rozpor na adresu elektronické pošty POS. Stavebník není oprávněn pokračovat v pracích ve vztahu ke Stavbě do doby, než získá písemný souhlas POS s pokračováním prací.
- (vi) Stavebník není bez předchozího písemného souhlasu společnosti CETIN oprávněn manipulovat s kryty kabelových komor, jakkoliv zakrývat vstupy do kabelových komor, a to ani dočasně, vstupovat do kabelových komor, jakkoliv manipulovat s případně odkrytými prvky SEK či s jakýmkoliv jiným zařízením se SEK souvisejícím. Rovněž bez předchozího písemného souhlasu společnosti CETIN není Stavebník oprávněn umístit nad trasou Kabelovodu jakoukoliv jinou síť technické infrastruktury v podélném směru.
- (vii) Byla-li v souladu s Vyjádřením a těmito VPOSEK odkryta SEK je Stavebník povinen tři (3) Pracovní dny před zakrytím SEK písemně oznámit POS zakrytí SEK a vyzvat ho ke kontrole před zakrytím. Oznámení Stavebníka dle předchozí věty musí obsahovat minimálně předpokládaný Den zakrytí, číslo jednací Vyjádření a kontaktní údaje Stavebníka. Stavebník není oprávněn provést zakrytí do doby, než získá písemný souhlas POS se zakrytím.

7. ROZHODNÉ PRÁVO

Vyjádření a VPOSEK se řídí českým právem, zejména Občanským zákoníkem, Zákonem o elektronických komunikacích a Stavebním zákonem. Veškeré spory z Vyjádření či VPOSEK vyplývající budou s konečnou platností řešeny u příslušného soudu České republiky.

8. PÍSEMNÝ STYK

Písemným stykem či pojmem „písemně“ se pro účely Vyjádření a VPOSEK rozumí předání zpráv jedním z těchto způsobů:

- v listinné podobě;
- e-mailovou zprávou se zaručeným elektronickým podpisem dle zák. č. 227/2000 Sb., o elektronickém podpisu a o změně některých dalších zákonů (zákon o elektronickém podpisu), ve znění pozdějších předpisů;

9. ZÁVĚREČNÁ USTANOVENÍ

- (i) Stavebník, Žadatel nebo jím pověřená třetí osoba je počínaje Dnem převzetí Vyjádření povinen užít informace a data uvedená ve Vyjádření pouze a výhradně k účelu, pro který mu byla tato poskytnuta. Stavebník, Žadatel nebo jím pověřená třetí osoba není oprávněn informace a data rozmnožovat, rozšiřovat, pronajímat, půjčovat či jinak umožnit jejich užívání třetí osobou bez předchozího písemného souhlasu společnosti CETIN.
- (ii) Pro případ porušení kterékoliv z povinností Stavebníka, Žadatele nebo jím pověřené třetí osoby, založené Vyjádřením /nebo těmito VPOSEK je Stavebník, Žadatel či jím pověřená třetí osoba odpovědný za veškeré náklady a škody, které společnosti CETIN vzniknou porušením povinností Stavebníka, Žadatele nebo jím pověřené třetí osoby.

Číslo jednací: 513398/20

Číslo žádosti: 0120 671 552

Informace k vytyčení SEK

V případě požadavku na vytyčení PVSEK společnosti CETIN a.s. se, prosím, obraťte na společnosti uvedené níže.

CETIN a.s. - středisko Čechy východ

se sídlem: Českomoravská 2510/19, Libeň, 190 00 Praha 9
IČ: 04084063 DIČ: CZ04084063
kontakt: tel: 238462863 obslužná doba po-pa 7 - 15 hod

TEMO-TELEKOMUNIKACE, a.s. - výhradní dodavatel společnosti CETIN a.s.

se sídlem: U Záběhlického zámku 233/15, 106 00 Praha 10
IČ: 25740253 DIČ: CZ25740253
kontakt: Michal Nun, mobil: 601 378 578, vytyceni@temo.cz

AZ GEONET - Pavel Kazda

se sídlem: Sedláčkova 1436/14, 500 02 Hradec Králové
IČ: 72885777 DIČ: CZ7308093045
kontakt: Pavel Kazda, mobil: 776020134, e-mail: azgeonet@seznam.cz

COM PLUS CZ, a.s.

se sídlem: Akademika Bedrny 365, 500 03 Hradec Králové
IČ: 25772104 DIČ: CZ25772104
kontakt: Help Desk: tel.: 472702123, mobil: 724150190, e-mail: helpdesk@complus.cz
technik: Cyril Belej tel.: 724 483 810, e-mail: cyril.belej@complus.cz

CONTENT, s.r.o.

se sídlem: Karlov 1246, 594 01 Velké Meziříčí, pobočka: Okružní 28/18, 591 01 Žďár nad Sázavou
IČ: 63492164 DIČ: CZ63492164
kontakt: Martin Kalina, tel/fax: 566521721, mobil: 777702117, e-mail: kalina@content-vm.cz, vytycenisiti@seznam.cz

ELTER, s.r.o.

se sídlem: Straněnská 1149, 539 01 Hlinsko
IČ: 49814419 DIČ: CZ49814419
kontakt: tel.: 469312100, mobil: 731115925, e-mail: elter.hlinsko@xaz.cz
Havel Stanislav, mobil: 736778264, Chadima Zdeněk, mobil: 731115933

EMP Pardubice s.r.o.

se sídlem: Erno Košťála 957, 530 12 Pardubice
IČ: 64793150 DIČ: CZ 64793150
kontakt: Bohumil Hubálek, mobil: 602492449, e-mail: emp.pce@seznam.cz

EMIPO-energomontáže s.r.o

se sídlem: U Větrolamy 5 568 02 Svitavy
IČ: 620 65 530 DIČ: CZ 620 65 530
kontakt: Ing. Dvořák Jaroslav, mobil: 724785113, e-mail: dvorakemipo@seznam.cz
Abraham Josef, mobil: 602173802, e-mail: dvorakemipo@seznam.cz

Číslo jednací: 513398/20

Číslo žádosti: 0120 671 552

EUROSPÓJ, v.o.s.

se sídlem: Průmyslová 387, 530 03 Pardubice

IČ: 47473991

DIČ: CZ 47473991

kontakt: Jan Matějka, tel.: 466616101, mobil: 608111234, e-mail: eurospoj@eurospoj.cz,
Petr Borovec, tel.: 466616101, mobil: 603150066, e-mail: eurospoj@eurospoj.cz

Chadima Zdeněk

se sídlem: Máchova 257, 539 73 Skuteč

IČ: 01222163

DIČ:

kontakt: Zdeněk Chadima, tel: 731115933, e-mail: z.chadima@tiscali.cz

Karel Horský

se sídlem: Poličská 877/36, 568 02 Svitavy - Předměstí

IČ: 01377841

DIČ:

kontakt: Karel Horský, mobil: 602 483 023, e-mail: k.horsky.sy@gmail.com

K+K ELTEC, s.r.o.

se sídlem: Smetanova 997, 517 41 Kostelec nad Orlicí

IČ: 25277308

DIČ: CZ25277308

kontakt: Radovan Krsek, mobil: 603486395, e-mail: krsek@eltec.cz

Libor Kos

se sídlem: Horní Čermná 5, 561 56 Horní Čermná

IČ: 40156770

DIČ:

kontakt: Libor Kos, mobil: 737906322, e-mail: libor.kos@email.cz

Michlovský stavební s.r.o.

se sídlem: Salaš 99, 76351 Zlín

IČ: 27714080

DIČ: CZ 27714080

kontakt: STŘEDSKO HRADEC KRÁLOVÉ:

Aleš Klímt, mobil: 602482988, e-mail: klímt@michlovsky.cz

Jiří Kladivo, mobil: 602 483 021, e-mail: kladivo@michlovsky.cz

Vítězslav Škrabal, mobil: 725 277 773, e-mail: skrabal@michlovsky.cz

Milan Pospíšil

se sídlem: Topolská 742, 537 05 Chrudim

IČ: 88375072

DIČ:

kontakt: Milan Pospíšil, mobil: 725246121, email: mpospisil1@centrum.cz

Milan Šulc

se sídlem: Jamné nad Orlicí 190, PSČ: 561 65

IČ: 73655678

DIČ:

kontakt: Ing. Milan Šulc, mobil: 602482975, e-mail: sulcmilan@seznam.cz

SECURITY PARTNER, s.r.o.

se sídlem: Na Plácku 1330, Kostelec nad Orlicí

IČ: 48152871

DIČ: CZ48152871

kontakt: Ing. Roland Ságner, mobil: 777778256, e-mail: sagner@xkomfort.cz

Číslo jednací: 513398/20

Číslo žádosti: 0120 671 552

STARMON s.r.o.

se sídlem: Průmyslová 1880, 565 01 Choceň

IČ: 49285751

DIČ: CZ49285751

kontakt: Marek Bedrníček, mobil: 605003042, e-mail: bedrnicek@starmon.cz

STAVAK spol. s r.o.

se sídlem: Žižkova 832, 580 01 Havlíčkův Brod

IČ: 15058786

DIČ: CZ15058786

kontakt: Jan Dostál, tel.: 569429309, mobil: 602482982, e-mail: dostal@stavak.cz

SUPTel a.s.

se sídlem: Hřbitovní 1322/15, 312 16 Plzeň

IČ: 25229397

DIČ: CZ25229397

kontakt: Vlastimil Koudelka, mobil: 725277777, e-mail: koudelka@suptel.cz

Telsit s.r.o.

se sídlem: K Dolíkám 125, 503 11 Hradec Králové 15

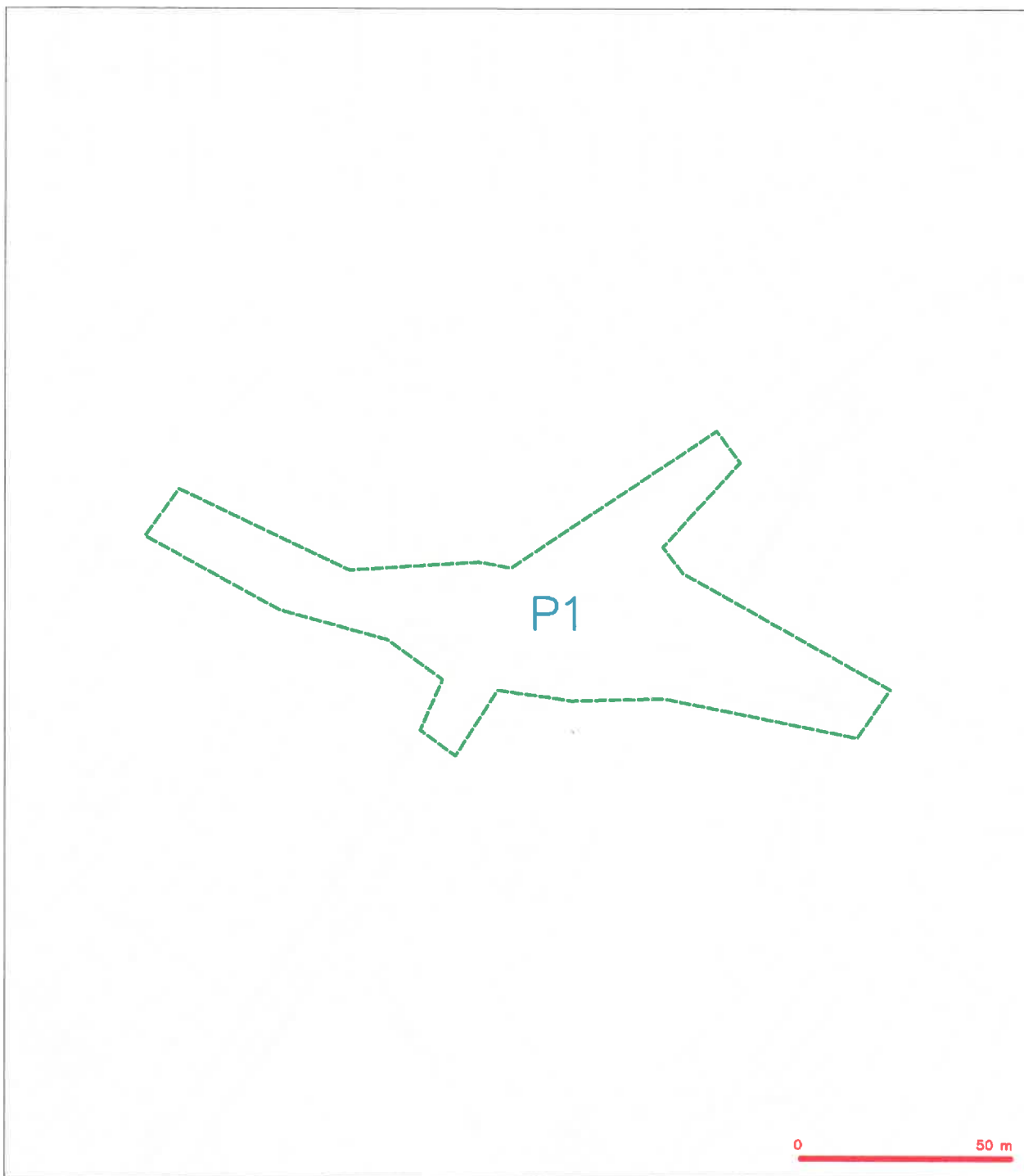
IČ: 62025384

DIČ: CZ62025384

kontakt: Petr Novák, mobil: 603592292, e-mail: novak@telsit.cz

Míroslav Kodrle, mobil: 603593934, e-mail: kodrle@telsit.cz

SITUAČNÍ VÝKRES - ZÁJMOVÉ ÚZEMÍ

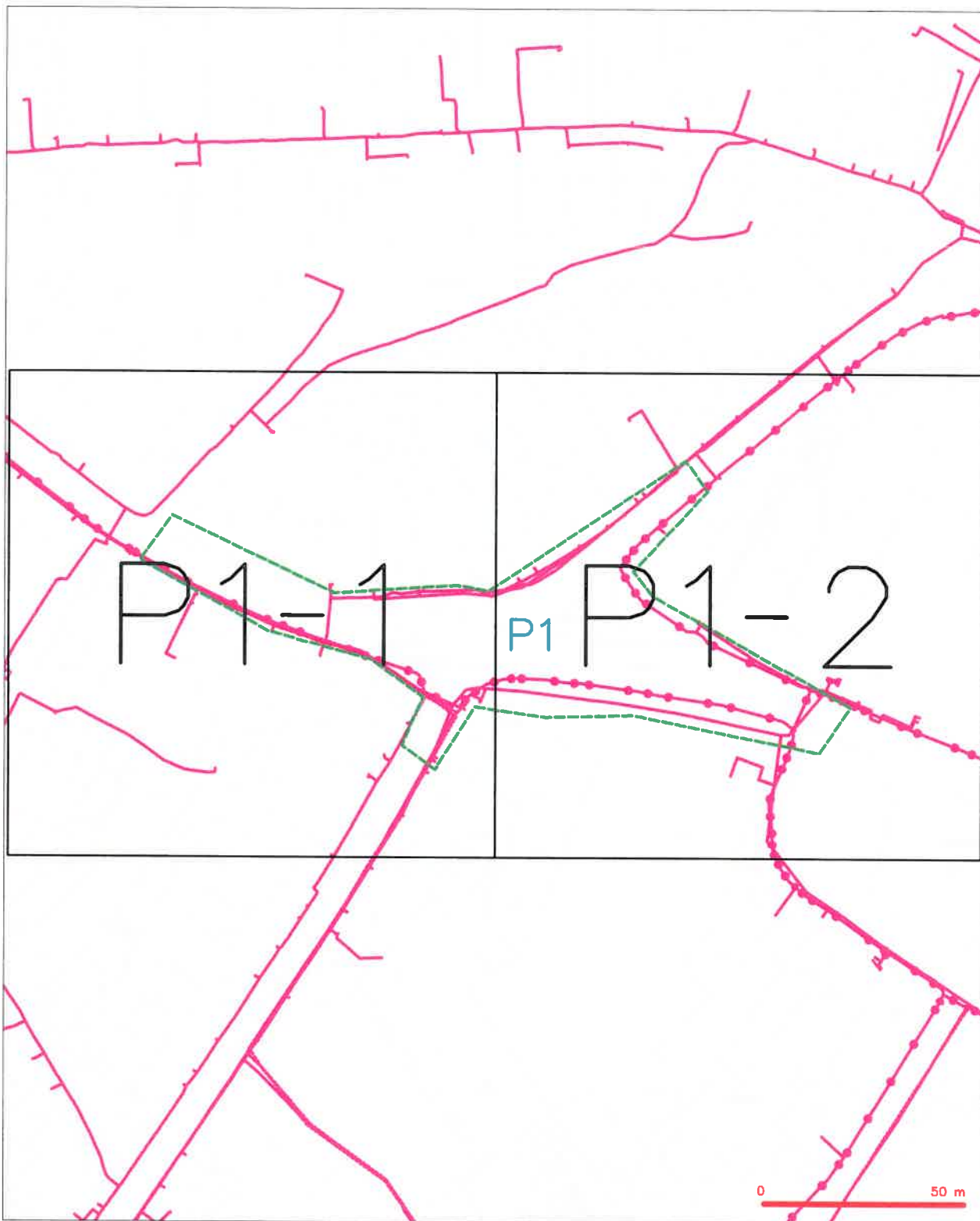


LEGENDA

--- hranice zájmového území k vyjádření

Kašp
CETIN a.s.
Českomoravská 2510/19, Libeň
190 00 Praha 9
DIČ: CZ04084063
102

SITUAČNÍ VÝKRES - POLYGON 1



LEGENDA

- | | | | |
|--|---|--|---|
| | hranice zájmového území a vykázaní | | nezaměřený průběh optického kabelu, MDPE trubky nebo soustředěná optická a metalická kabely |
| | NV přípojka, území z NV přípojkou CETIN | | rozdělovací síť, odtravní pásmo rozdělovací síť |
| | zaměřený průběh metalického kabelu | | rozdělovací síť |
| | zaměřený průběh optického kabelu, MDPE trubky nebo soustředěná optická a metalická kabely | | napravovací síť |
| | nezaměřený průběh metalického kabelu | | podzemní síť oliv |
| | podzemní síť oliv | | síť z NV |

SITUAČNÍ VÝKRES - POLYGON 1, list kladu P1-1



LEGENDA

- hranice příslušného území a vyjádření
- NV příslušného území a NV příslušného CETIN
- samostatný příslušný metalického kabelu
- samostatný příslušný optického kabelu, NEPEC trasy
- samostatný příslušný optického a metalického kabelu
- samostatný příslušný metalického kabelu
- podzemní síť cív

- samostatný příslušný optického kabelu, NEPEC trasy
- nebo samostatný optického a metalického kabelu
- radové síť, ovládací pásmo radové síť
- podzemní síť
- napájecí kabely
- podzemní síť cív
- síť a NV

LEGENDA

- | Legenda | Príklad |
|---|---|
|     | <p>hranice združovacej územia k výpočtu</p> <p>HN príslušný území s HN príslušný GGTN</p> |
|  | <p>zamedzení prísluš metakolobu</p> |
| | <p>zamedzení prísluš optického kabelu, NPEC trasy</p> |
|  | <p>zamedzení optického a metakolobu</p> |
| | <p>nezamedzení prísluš metakolobu</p> |
|  | <p>nezamedzení síle</p> |
|  | <p>nezamedzení síle</p> |
| | <p>podzemná síle</p> |
|  | <p>podzemná síle</p> |

Agentura logistiky
Regionální středisko vojenské dopravy Hradec Králové

Velké náměstí 33, Hradec Králové, PSČ 500 01, datová schránka hjyaavk

Čj. MO 53296/2020-5512HK

Hradec Králové ¹³ . února 2020

Výtisk číslo: 1

Počet listů: 1

Přílohy: 0

PRODIN a.s.
Jiráskova 169
530 02 Pardubice

Okružní křižovatka II/355 a II/358 Chrast

Ve smyslu zákona § 16 a § 175 zákona č. 183/2006 Sb. o územním plánování a stavebním řádu (stavební zákon) a zákon č. 222/1999 Sb., o zajišťování obrany České republiky v platných zněních a v souladu s resortními předpisy na základě Rozkazu ministra obrany č. 39/2011 Věstníku MO čl. 2, odst. 2, písm. d), zákon č. 13/1997 Sb. o pozemních komunikacích, Usnesení vlády ČR ze dne 8. března 2017 č. 180 o Plánu operační přípravy státního území ČR na léta 2017 až 2020, Zabezpečení výkonu působnosti MO ve věcech územního plánování a stavebního řádu, v platném znění vydávám

odborné souhlasné stanovisko


k realizaci akce tak, jak byla doložena v písemné a grafické dokumentaci.

Na základě Vaší žádosti k projektové dokumentaci pro společné řízení na stavbu Okružní křižovatka II/355 a II/358 Chrast z hlediska zájmů orgánů vojenské dopravy nemám k uvedené akci žádné připomínky a s navrhovaným řešením souhlasím.

Při uzavírce silnice II/355 a II/358 požaduji tuto skutečnost oznámit ReStřVD Hradec Králové minimálně 3 týdny předem včetně navržených objízdných tras k provedení zvláštních opatření.

Dané stanovisko je vydáno na základě RMO č. 39/2011, Zákon o pozemních komunikacích č. 13/1997 sb., část 1-3, Vyhláška č. 104/1997 MDaS, kterou se provádí Zákon o pozemních komunikacích část 5, Česká technická norma ČSN 73 6101 Projektování silnic a dálnic, Česká technická norma ČSN 73 6201 Projektování mostních objektů, Česká technická norma ČSN EN 1991-2 (73 6203) Zatížení konstrukcí – zatížení mostů dopravou, Nařízení vlády ČR č. 139 z 19. 4. 2017 o plánování obrany státu, Usnesení vlády ČR č. 180 z 8. 3. 2017 o Plánu operační přípravy státního území ČR na léta 2017 -2020, Plán operační přípravy ČR na léta 2017 – 2020 a Vojenský předpis ŽEN 2-16 Vojenské silnice a cesty a je nedílnou součástí souhrnného stanoviska MO zastoupené Sekcí nakládání s majetkem MO – Oddělení ochrany územních zájmů Čechy.

Kontaktní osoba: Kateřina Obermajerová, tel. 973 251 519, email: obermajerovak@army.cz

major Ing. Martin Rehák
náčelník
v zastoupení
kapitán Mgr. Martin Honzal 



PRO SPOLEČNÉ ZÁJITKY

Vyřizuje: Dundáček Petr

E-mail: petr.dundacek@t-mobile.cz

PRODIN a.s.
Ing. Lucie Křemenáková
Jiráskova 169
53002 Pardubice

Naše značka: E06440/20

V Praze dne: 11.2.2020

Vyjádření a stanovení podmínek pro udělení souhlasu s umístěním stavby v ochranném pásmu sítě technické infrastruktury (TI) společnosti T-Mobile Czech Republic a.s.

Vydané podle § 101 ZÁKONA Č. 127/2005 Sb., o elektronických komunikacích a o změně některých souvisejících zákonů (zákon o elektronických komunikacích – dále jen ZEK), ve znění pozdějších předpisů a §161 zákona č. 183/2006 Sb., o územním plánování a stavebním řádu (stavební zákon) či dle dalších příslušných právních předpisů

Věc: Okružní křižovatka II/355 a II/358 Chrast

Stupeň: Sloučené územní a stavební řízení

Na základě předložených projektových podkladů dáváme **souhlasné stanovisko k vydání Územního souhlasu / rozhodnutí (Stavebního povolení) a následně souhlas s realizací stavby.**

Dle předložených dokladů nedojde ke kolizi s technickou infrastrukturou společnosti **T-Mobile Czech Republic a.s.**

Toto stanovisko má platnost 1 rok.

Vydané stanovisko nelze prodloužit. Po uplynutí platnosti zadejte žádost o nové stanovisko.

T-Mobile
T-Mobile Czech Republic a.s.
Tomčikova 2144/1
140 00 Praha 4
IČ 649 49 681, DIČ CZ64949681

.....
Ochrana sítí

Technologický úsek

V případě doplňujících dotazů vždy uvádějte v „Předmětu“ e-mailu číslo jednací.



Příloha č. 1

Rekapitulace žádosti o vyjádření k existenci sítě elektronických komunikací

Číslo žádosti: **E06440/20**
Název stavby / akce: **Okružní křižovatka II/355 a II/358 Chrast**
Datum podání žádosti: **11.2.2020**
Důvod žádosti: **Sloučené územní a stavební řízení**
Popis jiného důvodu žádosti:
Poznámka:

Žadatel

Firma / organizace: **PRODIN a.s.**
IČ: **25292161**
DIČ:
Kontaktní osoba: **Ing. Lucie Křemenáková**
Adresa: **Jiráskova 169**
Město / obec: **Pardubice**
PSČ: **53002**
Stát:
E-mail: **lucie.kremenakova@prodin.cz**
Telefonní číslo:

Stavebník

Firma / organizace: **Správa a údržba silnic Pardubického kraje**
Kontaktní osoba: **Ing. Jiří Synek**
Adresa: **Doubravice 98**
Město / obec: **Pardubice**
PSČ: **53353**
Stát:
E-mail: **info@suspk.cz**
Telefonní číslo: **466052765**

Stavba

Výška nad terénem (metry): **0 m**
Projektant:
Druh stavby: **Infrastruktura**
Hodnota projektu: **20 m il. Kč**
Měsíc zahájení stavby: **08/2020**
Měsíc ukončení stavby: **12/2022**

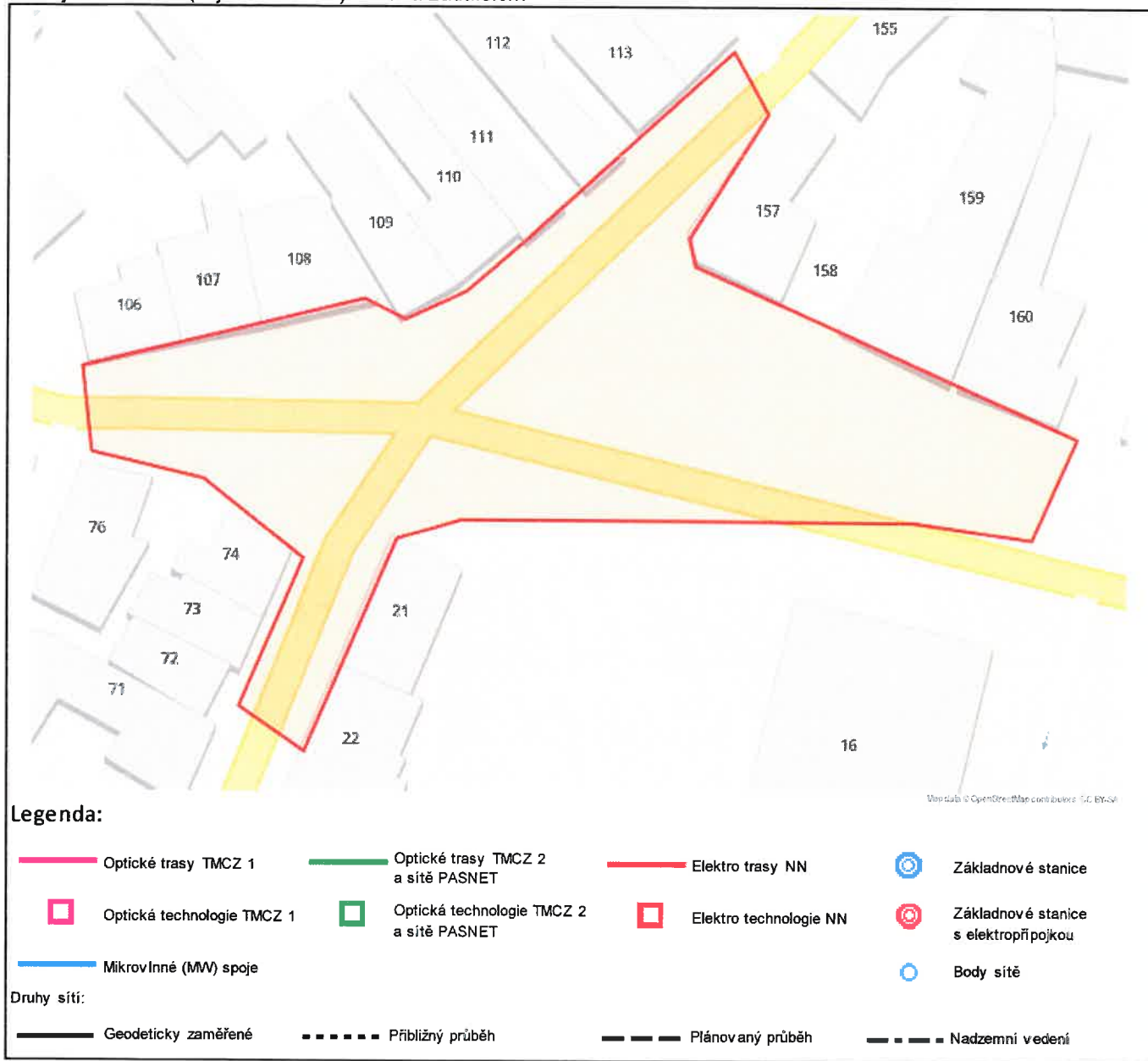
Odeslání stanoviska

E-mail: **lucie.kremenakova@prodin.cz**

Příloha č. 2

Síťovací plán

Zájmová oblast (zájmové oblasti) zadaná žadatelem



Geometrie zájmové oblasti (zájmových oblastí) žádosti ve formátu WKT a souřadnicovém systému S-JTSK. Zkopírováním textu lze geometrii zobrazit v jakémkoli softwaru podporujícím formát WKT.

POLYGON((-637892.048204442 -1077187.45727052,-637878.840875738 -1077192.29336552,-637867.733275806 -1077203.46101122,-637877.703507835 -1077220.67152093,-637870.314197807 -1077227.14750581,-637855.960288018 -1077202.32527408,-637847.845739868 -1077200.95439186,-637792.561440442 -1077207.62402921,-637778.263012102 -1077211.4269325,-637771.260206438 -1077199.67247357,-637815.687317224 -1077173.18808688,-637816.050406719 -1077169.66333566,-637804.693445023 -1077155.51722069,-637808.009399344 -1077147.39055326,-637835.761643815 -1077167.35426234,-637843.985234242 -1077172.96841619,-637851.851136608 -1077175.52915791,-637856.536156781 -1077172.46536672,-637891.966743011 -1077176.82664958,-637892.048204442 -1077187.45727052))



PRODIN a.s.
Ing. Lucie Křemenáková
Jiráskova 169
530 02 Pardubice - Zelené Předměstí

V Praze, 13.2.2020

Naše zn.: **200213-1300151613**

Věc: vyjádření k žádosti k akci **"Okružní křižovatka II/355 a II/358 Chrást"**

Sdělujeme Vám, že společnost Vodafone Czech Republic a.s., se sídlem Praha 5, náměstí Junkových 2, IČ: 25788001, zapsaná dne 13.8. 1999 v obchodním rejstříku vedeném Městským soudem v Praze pod spisovou značkou B.6064 na základě předložené dokumentace ze dne **13.2.2020**


souhlasí s realizací projektu.

Ve vámi zadaném zájmovém území a v uvedené výšce (výška stavby: 0 m, výška jeřábu: 0 m) se nenachází žádné podzemní ani nadzemní vedení naší společnosti.

Platnost vyjádření je **1 rok** od data vydání.

S pozdravem

v.z. Nora Hlásenská
Vodafone Czech Republic a.s.
Technická 23
616 00 Brno



Tel.: 775 012 847
E-mail: east@vodafone.cz

Seznam příloh/přiložených souborů:

Zadost_200213-1300151613.pdf



Žádost o vyjádření k existenci sítí č. 200213-1300151613

Identifikační údaje žadatele / stavebníka

| | |
|-----------|-----------------------------|
| Typ: | Právnícká osoba |
| IČO: | 25292161 |
| Firma: | PRODIN a.s. |
| Titul: | Ing. |
| Jméno: | Lucie |
| Příjmení: | Křemenáková |
| E-mail: | lucie.kremenakova@prodin.cz |

Adresa sídla/bydliště

| | |
|----------------------|------------------------------|
| Ulice: | Jiráskova |
| Č.p. (č.ev.) / č.o.: | 169 |
| Obec: | Pardubice - Zelené Předměstí |
| PSČ: | 53002 |

Důvod žádosti o vyjádření

| | |
|--------------------------------------|--|
| Název stavby: | Okružní křižovatka II/355 a II/358 Chrast |
| Typ stavby: | Stavba výšky do 10 m nad zemí |
| Stupeň žádosti: | DÚR+DSP (Dokumentace pro společné územní rozhodnutí a stavební povolení) |
| Popis stavby / doplňující informace: | Jedná se o rekonstrukci stávající průsečné křižovatky na křižovatku okružní. |
| Podzemní stavba a zpevněná plocha: | Ano |
| Výška stavby: | 0 m |
| Výška jeřábu: | 0 m |
| Seznam příloh: | C.3 Koordináční situace.pdf C.1 Přehledná situace stavby.pdf |

Zájmové území

Kresba 1:



Dotčené KÚ:

Chrast (653799)

Datum: 13.2.2020

Zadáno: <https://www.zadostovyjadreni.cz/vodafone/>

Informace podle zákona č. 127/2005 Sb., o elektronických komunikacích, č. 101/2000 Sb., o ochraně osobních údajů a o změně některých zákonů a dalšími souvisejícími právními předpisy.

Společnost Position s.r.o., se sídlem Londýnská 665/45, 120 00 Praha 2, IČ 26422816, zapsaná v obchodním rejstříku vedeném Městským soudem v Praze, oddíl C, vložka 81053 („Position“) a společnost Vodafone Czech Republic s., se sídlem nám. Junkových 2808/2, 155 00 Praha 5, IČ 25788001, zapsaná v obchodním rejstříku vedeném Městským soudem v Praze, oddíl B, vložka 6064 („Vodafone“) Vás tímto informují, že shromažďené osobní údaje v rozsahu Vaše jméno, příjmení, bydliště, e-mailová adresa a telefonní číslo bude Position a Vodafone zpracovávat za účelem jejich použití při realizaci povinností v souvislosti se žádostí o stanovisko nebo vyjádření pro řízení podle zákona č. 183/2006 Sb., o územním plánování a stavebním řádu (stavební zákon), a to automatizovaným způsobem nebo v tištěné podobě s tím, že Vaše osobní údaje nebudou zpřístupněny jiným osobám. Vaše osobní údaje poskytnete dobrovolně.

Dále Vás informujeme o Vašem právu žádat o vysvětlení popř. o odstranění nežádoucího stavu, především domníváte-li se, že jsou Vaše osobní údaje zpracovávány v rozporu s ochranou Vašeho soukromého a osobního života nebo v rozporu se zákonem.



Město Chrast

Náměstí 1, 538 51 Chrast u Chrudimě

Hospodářský odbor

Váš dopis ze dne:

Vaše značka:

Č. j.: CH/HO/01297/2020

Č. spisu:

Vyřizuje: Marešová

Tel.: 469 667 412

E-mail: v.maresova@mestochrast.cz

Počet listů: 1

Počet listů příloh: 1

Vyhotoveno dne: 16.3.2020

Vypraveno dne: 16.3.2020

PRODIN a.s.

Jiráskova 169

530 02 Pardubice

Žádost o souhlas vlastníka a o stanovisko k projektové dokumentaci pro společné řízení

Dobrý den,

Vaši žádost o souhlas vlastníka a o stanovisko k projektové dokumentaci pro společné řízení se zabývala rada města na své 50. schůzi konané 11. 3. 2020 a přijalo usnesení ve znění:

„ Rada města souhlasí s umístěním a provedením stavby pod názvem „ Okružní křižovatka II/355 a II/358 Chrast “ na pozemkových parcelách č. 992/1, č. 992/49, č. 992/30, č. 992/34, č. 992/51, č. 992/22, č. 992/21, č. 992/60 vše v k. ú. Chrast ve vlastnictví města Chrast, v rozsahu předložené dokumentace. “ (RM/89/2020)

Dále zasíláme v příloze tohoto dopisu souhlas k provedení stavebního záměru – potvrzená situace.

S pozdravem



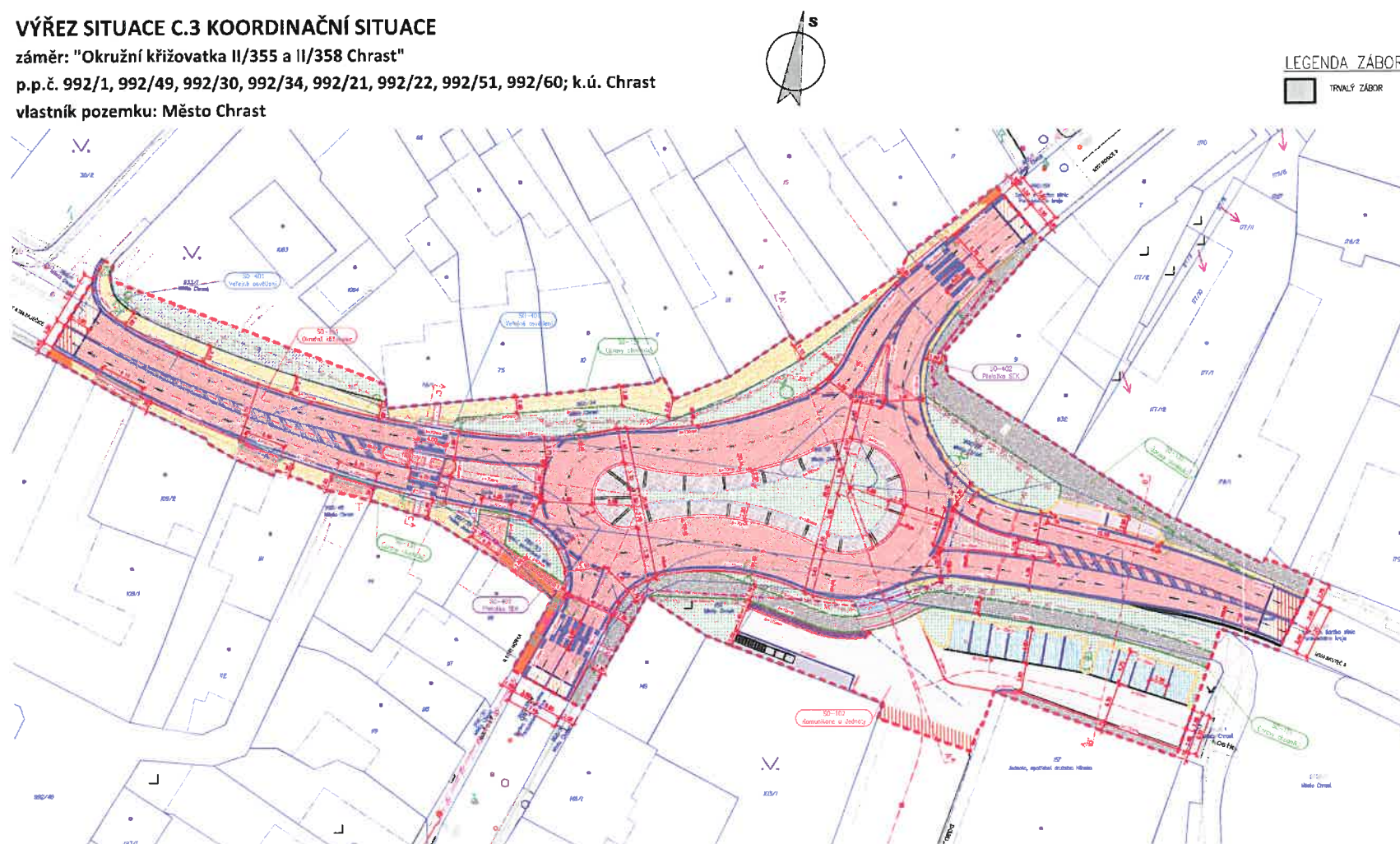
Věra Marešová
referent hospodářského odboru

VÝŘEZ SITUACE C.3 KOORDINAČNÍ SITUACE

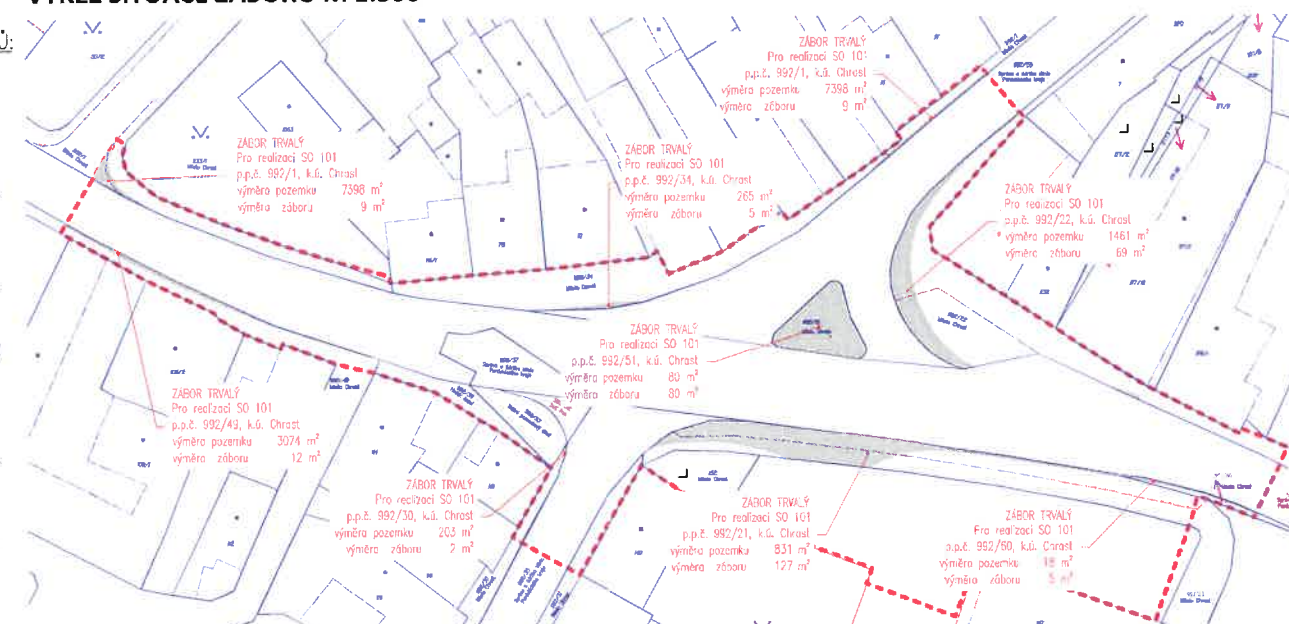
záměr: "Okružní křižovatka II/355 a II/358 Chrást"

p.p.č. 992/1, 992/49, 992/30, 992/34, 992/21, 992/22, 992/51, 992/60; k.ú. Chrást

vlastník pozemku: Město Chrást



VÝŘEZ SITUACE ZÁBORŮ M 1:500



SOUHLAS K PROVEDENÍ STAVEBNÍHO ZÁMĚRU

dle § 184 a zákona č. 183/2006 Sb., o územním plánování a stavebním řádu (stavební zákon), ve znění pozdějších předpisů

Jako vlastník dotčeného pozemku 992/1, 992/49, 992/30, 992/34, 992/21, 992/22, 992/51, 992/60 v k. ú. Chrást, beru na vědomí a souhlasím s umístěním a realizací stavby včetně případných přílozek inženýrských sítí „Okružní křižovatka II/355 a II/358 Chrást“ za účelem vydání společného povolení.

V CHRASTI dne 16.3.2020

porpis
Město Chrást
Náměstí I
538 51 Chrást

 **MĚSTO CHRAST**
PSČ 538 51
ICO 270199

Ing. Vojtěch Krňanský
starosta města Chrást